

**Mapa Zasobów i Potrzeb –
raport o społeczności lokalnej
miasta Radlin**

Radlin, 2007-2009

Spis treści:

I Słowo wstępne – CAL jako nowoczesna metoda pracy w środowisku

lokalnym.....3

II Lustracja społeczna, czyli poznanie środowiska.....6

1. Inwentaryzacja zasobów zespołu.....6

2. Identyfikacja instytucji.....10

3. Analiza demograficzna i położenie.....34

4. Analiza przestrzeni.....38

5. Identyfikacja kanałów komunikacji Społecznej.....40

III Badanie potencjału społeczno – kulturowego środowiska - odkrywanie

sił społecznych.....42

1. Tradycja i doświadczenie społeczne.....42

2. Badanie relacji w środowisku.....45

3. Analiza SWOT.....46

IV Diagnoza głównych problemów i potrzeb mieszkańców.....49

1. Diagnoza Problemów Społecznych w Radlinie.....49

2. Metoda badawcza.....58

3. Analiza danych.....61

V Profil społeczności.....84

I. Słowo wstępne – CAL jako nowoczesna metoda pracy w środowisku lokalnym.



Od kwietnia 2007 roku radliński Ośrodek Pomocy Społecznej bierze udział w realizowanym przez Centrum Rozwoju Inicjatyw Społecznych w Rybniku projekcie „CAL – Skok w dal. Nowoczesna metoda pracy w środowisku lokalnym”. Projekt ten jest finansowany ze środków Unii Europejskiej w ramach Europejskiego Funduszu Społecznego – Działanie 1.5 Sektorowego Programu Operacyjnego Rozwój Zasobów Ludzkich. Głównym celem projektu jest wprowadzenie do śląskich instytucji działających w obszarze pomocy społecznej metody pracy „Centrum Aktywności Lokalnej” (CAL).



Nasza CAL'owska grupa warsztatowa Ustroń 2007

CAL jest programem promującym „animacyjny” model działania instytucji publicznej w środowisku lokalnym. Środowisko lokalne to przede wszystkim społeczność lokalna rozumiana jako sieć osobistych powiązań, kontaktów grupowych, tradycji i wzorców zachowania, które powstają na tle konkretnej dzielnicy, wsi i sytuacji społeczno - gospodarczej. Najważniejszą zasadą CAL jest realizowanie działań na rzecz miejscowości, dzielnicy czy osiedla przy zaangażowaniu i współpracy mieszkańców, organizacji, instytucji, firm. Innowacyjność tej koncepcji polega na tym, że nie koncentruje się na jednym tylko obszarze działania, np. pomocy społecznej, kulturze, czy ekologii, lecz stara się odpowiadać na potrzeby artykułowane przez środowisko patrząc na daną społeczność całościowo. Dzięki temu instytucje „calowskie” stają się autentycznymi placówkami obywatelskimi o charakterze społecznościowym. Instytucja pracująca metodą CAL służy budowaniu dobra publicznego i zaufania społecznego. Opierając się na zasadach tolerancji, poszanowania praw człowieka i solidarności społecznej inicjuje działania służące aktywizacji, edukacji i rozwojowi środowiska lokalnego. W konsekwencji chodzi o rozwój społeczności lokalnej, wzbogacenie jej sieci i wzmocnienie powiązań, wypracowanie pewności siebie i umiejętności tak, by społeczność lokalna (ludzie) mogła znacznie poprawić sytuację w swojej dzielnicy.

Aktualnie metodę CAL w całej Polsce wdraża około 165 instytucji i organizacji. Dzięki CAL tysiące ludzi zaangażowało się w rozwiązywanie lokalnych problemów, powstało ponad 1000 projektów i utworzono ponad 90 nowych stowarzyszeń. Na stałe z tymi organizacjami i instytucjami współpracuje ponad 5000 wolontariuszy.

Pierwszym zadaniem, jakie stoi przed radlińskim OPS jest stworzenie lokalnej mapy zasobów i potrzeb. Ośrodek przeprowadził badania ankietowe, których celem było zdefiniowanie realnych potrzeb i zasobów, jakimi dysponują mieszkańcy Radlina. Dzięki badaniu dowiedzieliśmy się, jakimi zasobami dysponuje miasto, na czym zależy mieszkańcom Radlina, i przede wszystkim, jakimi sprawami należy się pilnie zająć, aby polepszyć ich warunki życia. „Celem badania nie jest samo badanie, ale ulepszenie rzeczywistości, a więc podjęcie działania. Tak rozumiane podejście określamy jako badania aktywizujące lub „badanie i działanie” (action search)”¹. Badanie i działanie prowadzone przez Ośrodek możemy podzielić na 4 fazy: poznanie środowiska (lustracja społeczna), analiza potencjału społeczno-kulturowego (określenie i odkrycie ważnych sił społecznych), zdiagnozowanie głównych problemów występujących w społeczności lokalnej oraz nakreślenie jej profilu.

¹ E. Jasińska, B.Skrzypczak – „Rozpoznanie środowiska”, CAL, Warszawa 2005.

Bardzo istotnym elementem jest również istniejąca już Diagnoza Problemów Społecznych w Radlinie, przedstawiająca rozkład dysfunkcji społecznych klientów Ośrodka.

Mapa zasobów i potrzeb jest również pierwszym elementem realizowanego przez Ośrodek Pomocy Społecznej w Radlinie projektu „Spinacz”, wpisanego do Strategii Rozwiązywania Problemów Społecznych Miasta Radlin do 2015 roku. Naczelnym celem projektu jest kształtowanie aktywnych postaw społecznych na bazie mapy aktywności społecznej, stworzonej w ramach projektu. Pozwoli to na integrację różnych osób o wspólnych zainteresowaniach, tworzenie możliwości samorealizacji tym osobom przy jednoczesnym zachowaniu pełnej stabilności życia rodzinnego. Na bazie zebranego materiału zespół projektu zajmie się przygotowaniem gruntu do zaspakajania poszczególnych potrzeb społeczności lokalnej w sensie stworzenia warunków do integracji utworzonych wcześniej grup o podobnych zainteresowaniach oraz odnalezienia liderów społecznych i instytucji z uwzględnieniem organizacji pozarządowych, które mogłyby być patronem tych spotkań. Zespół Projektu zacznie powoli ustępować miejsca liderom wyłonionym z grup beneficjentów. Jak widać jest to działanie wpisujące się w trzecią metodę pracy socjalnej jaką jest organizowanie społeczności lokalnej.

II. Lustracja społeczna, czyli poznanie środowiska.

„Lustracja społeczna jest dociekaniami o charakterze badawczym, przygotowującym i inicjującym projekt udoskonaleń i zmian w określonym środowisku”². Istotą takiego podejścia jest świadomość koncentracji na zjawiskach społeczno – kulturowych. Lustrując społeczność, badamy więc przede wszystkim: ludzi, instytucje, organizacje, miejsca, przestrzeń, kanały komunikacji społecznej, tradycje, i doświadczenie społeczne.

1. Inwentaryzacja zasobów zespołu.

Do analizy środowiska metodą CAL przystąpił trzy osobowy zespół, składający się z dwóch przedstawicieli Ośrodka Pomocy Społecznej oraz pracownika Świetlicy Środowiskowej „Koliba”. Są to:

- Krystyna Kryszewska – kierownik Ośrodka Pomocy Społecznej w Radlinie
- Tomasz Stoński – pracownik socjalny tegoż Ośrodka Pomocy Społecznej
- Dominika Durmowicz – wychowawca Świetlicy Środowiskowej „Koliba”.

Zasoby materialne.

Ośrodek Pomocy Społecznej w Radlinie powstał w 1997 r. Mieści się na ul. Solskiego 15 w tzw. dzielnicy „Marcel”, która jak wynika z Diagnozy problemów społecznych jest najbardziej zagrożonym wykluczeniem społecznym obszarem w mieście. Pod tym samym adresem funkcjonuje również Świetlica Środowiskowa „Koliba”, Biuro Porad Obywatelskich, Komisariat Policji, Niepubliczny Zespół Opieki Zdrowotnej „Viomed”. Do 31 marca 2008 r. działał również Punkt Doradczo – Konsultacyjny Fundacji „Pomocna dłoń” w zakresie spółdzielczości socjalnej. We wrześniu 2009 roku Ośrodek Pomocy Społecznej podpisał porozumienie ze Stowarzyszeniem Biuro Porad Obywatelskich, w ramach porozumienia BPO prowadzi Punkt Informacji Obywatelskiej.

Ośrodek znajduje się na parterze i pierwszym piętrze budynku. Na parterze funkcjonuje Dział Świadczeń Rodzinnych i Funduszu Alimentacyjnego, jak również kasa ośrodka (z uwagi na ułatwienie dostępu do niej osób starszych i niepełnosprawnych, którzy są potencjalnymi klientami ośrodka). Na pierwszym piętrze znajdują się biura, w których przyjmują pracownicy socjalni, prawnik, znajduje się tam sekretariat, księgowość, dział świadczeń z zakresu pomocy społecznej. Łącznie w tym budynku powierzchnia ośrodka wynosi 334 m kw.

² tamże.

Ośrodek prowadzi też Punkt Wydawania Posiłków, który mieści się przy ul. Mielęckiego 13. Powierzchnia punktu wynosi 73 m kw. Z punktu może korzystać jednorazowo 40 osób. Świadczona jest w nim pomoc klientom Ośrodka w postaci wydawanych codziennie obiadów. Zadanie to realizowane jest wspólnie z Przedszkolem Nr 2 znajdującym się w tym samym budynku.

Zespół Ośrodka Pomocy Społecznej w Radlinie.

Ogółem Ośrodek zatrudnia 20 osób, są to:

- dyrektor

Krystyna Kryszewska - wykształcenie wyższe - pedagog, specjalizacja: organizacja pomocy społecznej, terapia pedagogiczna, pracownik socjalny, readaptacja społeczna dot. uzależnień i profilaktyki społecznej, liczne szkolenia. Doświadczenie w organizowaniu społeczności lokalnej, pracy grupowej, inicjowaniu i organizowaniu różnych przedsięwzięć mających na celu rozwiązywanie problemów społecznych,

- prawnik – kadrowa

Krystyna Bobrzyk - wykształcenie wyższe prawnicze, szkolenia w zakresie prawa pracy, ustawy o zamówieniach publicznych, świadczeniach z pomocy społecznej, świadczeniach rodzinnych, zaliczki alimentacyjnej, postępowania administracyjnego,

- pracownicy socjalni – 9 osób:

Beata Kurek – wykształcenie wyższe – socjolog, specjalizacja z pracy socjalnej w zakresie pracy z osobami chorymi psychicznie, szkolenia w zakresie wolontariatu, aplikowania o środki z EFS, pracuje w terenie;

Jarosław Kuczera – wykształcenie wyższe – socjolog, specjalizacja z pracy socjalnej w zakresie pracy z osobami bezrobotnymi – doświadczenie w pisaniu projektów, realizacji projektów, pracy metodą organizowania środowiska, doświadczenia w działalności sektora pozarządowego, kontaktu z wolontariuszami, zakładaniu stowarzyszenia, kierownik Biura Porad Obywatelskich;

Tomasz Stoński – wykształcenie wyższe – socjolog, doświadczenie w działalności sektora pozarządowego, kontaktu z wolontariuszami, szkolenia z zakresu aplikowania o środki z EFS, szkolenie z CAL, doświadczenie w pisaniu projektów, realizacji projektów, pracy metodą organizowania środowiska;

Sylwia Kuczera – wykształcenie wyższe – pedagog o specjalności resocjalizacja, szkolenia dot. pracy z osobą bezrobotną, mediacji, pracuje w terenie;

Aleksandra Sitek - wykształcenie wyższe – pedagog o specjalności resocjalizacja, dodatkowo specjalizacja – organizacja pomocy społecznej, szkolenia z zakresu aplikowania o środki z EFS, szkolenie z CAL, szkolenie dot. pracy z osobą chorą psychicznie,

Bożena Oślizło, Bożena Stefaniak, Barbara Bobrzyk, – wykształcenie pomaturalne /Medyczne Studium Zawodowe – Wydział Pracowników Socjalnych/, wszyscy pracują w terenie, bogate doświadczenie zawodowe – staż min. 25 lat pracy w zawodzie, liczne szkolenia dot. bezdomności, przemocy w rodzinie, problemów alkoholowych, bezrobocia, mediacji, komunikacji społecznej, spółdzielczości socjalnej, pracy z rodziną zagrożoną społecznie, wszyscy pracują w terenie;

Krystyna Płazińska – wykształcenie pomaturalne /Medyczne Studium Zawodowe – Wydział Pracowników Socjalnych/, pracuje w biurze, zajmuje się świadczeniami z pomocy społecznej, wcześniej pracowała w terenie;

- **dział świadczeń z pomocy społecznej** – 2 osoby / w tym 1 pracownik socjalny wcześniej wymieniony/, osoba zastępująca dyrektora ośrodka **Beata Sowa** - wykształcenie wyższe administracyjne, szkolenia w zakresie postępowania administracyjnego, aplikowania o środki unijne;

- **księgowość /z kasą/-** 2 osoby: ekonomiści, z przygotowaniem finanse i rachunkowość **Ewelina Grzybek** - finanse i bankowość, szkolenia specjalistyczne, dot. rozliczania dotacji unijnych;

Katarzyna Pietruszka – zarządzanie i marketing, kurs płatnika VAT

- **świadczenia rodzinne i zaliczka alimentacyjna** – 3:

Hanna Kabzińska – wykształcenie wyższe, finanse i bankowość o specjalności finanse i rachunkowość, zajmuje się sprawami związanymi ze świadczeniami rodzinnymi

Karolina Widlicka – Masina – wykształcenie wyższe, pedagogika opiekuńczo – resocjalizacyjna, zajmuje się sprawami związanymi ze świadczeniami rodzinnymi

Mirosława Nosiadek - średnie techniczne, zajmuje się świadczeniami rodzinnymi, szkolenia w zakresie świadczeń rodzinnych, zaliczki alimentacyjnej, postępowania administracyjnego;

- **pracownicy obsługi** :

Marlena Kos - wykształcenie średnie: pomaturalne - pracownik administracyjno – biurowy – finanse i rachunkowość, zajmuje się sekretariatem, kancelarią, zaopatrzeniem

Zofia Giba wykształcenie średnie – ogólne, zajmuje się pracami porządkowymi na terenie ośrodka i punktu,

Barbara Głównyńska – średnie gastronomiczne, zajmuje się wydawaniem posiłków w Punkcie Wydawania Posiłków.

Warunki lokalowe i sprzętowe ośrodka są dobre. Pracownicy socjalni pracujący w terenie przyjmują w 3 biurach. W sumie jest 8 biur tylko dla pomocy społecznej, wyposażonych w meble biurowe o jednolitej formie i kolorystyce. W dyspozycji pracowników ośrodka jest pełne wyposażenie w sprzęt komputerowy, kserokopiarki, laptop.



WWW.OPŚ.RADLIN.PL

Adres strony internetowej Ośrodka

Środki finansowe.

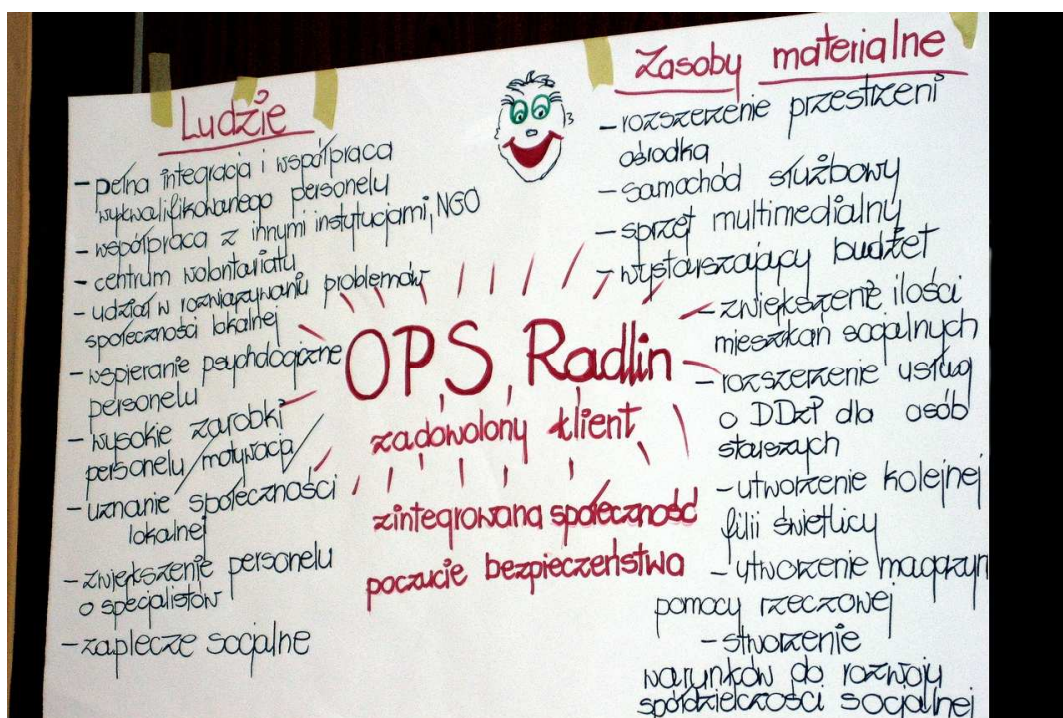
Nie ma specjalnego budżetu na realizację zadań wynikających z niniejszej mapy. Ośrodek korzystać będzie głównie z posiadanego budżetu. Zakłada się jednak, pozyskanie dodatkowych środków na projekty, które planuje się zrealizować w najbliższym czasie, przede wszystkim ze środków Europejskiego Funduszu Społecznego.

Cel bowiem, jaki zamierza się osiągnąć w postaci zwiększonej aktywności zarówno środowiska lokalnego jak i klientów wart jest dodatkowych nakładów i pracy. Jest to wszak inwestycja w zasoby ludzkie, ograniczająca wykluczenie społeczne.

Zadania.

Zadania, jakie ma do wykonania zespół Ośrodka Pomocy Społecznej w Radlinie to przede wszystkim realizacja ustawy o pomocy społecznej. Dodatkowo zajmuje się realizacją ustawy o świadczeniach rodzinnych oraz ustawy o postępowaniu wobec dłużników alimentacyjnych oraz zaliczce alimentacyjnej. Organizowane są również zadania wynikające z ustawy o promocji zatrudnienia i instytucjach rynku pracy w zakresie realizacji prac społecznie użytecznych, skutecznej pracy w środowisku, która ma na celu aktywizację osób wykluczonych społecznie lub zagrożonych wykluczeniem, przede wszystkim w postaci włączania się w działania sektora pozarządowego, aktywizację różnego rodzaju środowisk na rzecz wspólnego rozwiązywania problemów społecznych.

Zadania realizowane przez zespół pracowników Ośrodka Pomocy Społecznej w Radlinie wynikają również ze Strategii Rozwiązywania Problemów Społecznych, która została uchwalona w 2005, obejmuje zaś okres do 2015 roku. Funkcjonuje ona w korelacji ze Strategią Zrównoważonego Rozwoju Miasta Radlin, Lokalnym Programem Profilaktyki i Rozwiązywania Problemów Alkoholowych i Narkomanii, jak również Programem Rewitalizacji. Podłożem do stworzenia powyższej strategii była sporządzona wcześniej Diagnoza Problemów Społecznych. W związku ze zmieniającą się rzeczywistością i stojącymi przed pracownikami socjalnymi, coraz to nowymi wyzwaniem Ośrodek zakłada wprowadzanie zmian w strategii. Część zadań określonych w Strategii jest już zrealizowana, bądź jest na etapie realizacji, część oczekuje na podjęcie działań.



Zasoby OPS Radlin wypracowane podczas CAL'owskich warsztatów Ustroń 2007

2. Identyfikacja instytucji.

Jednostki organizacyjne:

URZĄD MIASTA RADLIN

ul. J. Rymera 15

44 – 310 Radlin

tel. 032 4590200

Burmistrz: mgr Barbara Magiera

Zastępca Burmistrza: inż. Piotr Śmieja

Sekretarz Miasta: mgr Piotr Absalon

Skarbnik Miasta: mgr Waldemar Machnik

Urząd jest jednostką budżetową Miasta, jest również pracodawcą dla zatrudnionych w nim pracowników.

Do zadań Urzędu w szczególności należy:

- Przygotowywanie materiałów niezbędnych do podejmowania uchwał, wydawania decyzji, zarządzeń, postanowień i innych aktów z zakresu administracji publicznej oraz podejmowania innych czynności prawnych przez organy Miasta.
- Wykonywanie czynności faktycznych wchodzących w zakres zadań gminy (na podstawie udzielonych upoważnień).
- Zapewnienie organom Miasta możliwości przyjmowania, rozpatrywania oraz załatwiania skarg i wniosków.
- Przygotowywanie uchwalenia i wykonywania budżetu Miasta oraz innych aktów organów Miasta.
- Realizacja innych obowiązków i uprawnień wynikających z przepisów prawa oraz uchwał i zarządzeń organów Miasta.
- Zapewnienie warunków organizacyjnych do odbywania sesji Rady.
- Prowadzenie zbiorów przepisów gminnych dostępnego do powszechnego wglądu w siedzibie Urzędu oraz na Internecie.
- Wykonywanie prac kancelaryjnych

OŚRODEK POMOCY SPOŁECZNEJ

ul. Solskiego 15

44 – 310 Radlin

Dyrektor: Krystyna Kryszewska

Zakres działania jak wyżej.

MIEJSKI OŚRODEK KULTURY (MOK)

ul. Mariacka 9

44 – 310 Radlin

tel. 032 4568929; 032 4568633

Dyrektor: mgr Henryk Stiel

Miejski Ośrodek Kultury w Radlinie rozpoczął swą działalność 1 stycznia 2001 roku. Działalność MOK-u obejmuje działalność artystyczną i dydaktyczną, na którą składają się 25 zespołów oraz stowarzyszeń. Do najdłuższych stażem należą: Chór mieszany im. J. Słowackiego oraz chóry męskie „Echo” i „Polonia”. Ponadto MOK współpracuje z drużynami harcerskimi, z Radlińskim Towarzystwem Kulturalnym, Stowarzyszeniem Kobiet Aktywnych oraz Stowarzyszeniem „Radlińska Przystań” a także z Prywatną Szkołą Muzyczną „Lichnovski” oraz orkiestrą Dętą KWK Marcel.

MOK przede wszystkim organizuje:

- Przegląd Widowisk Bożonarodzeniowych,
- WOŚP,
- inscenizacje obrzędów ludowych „Śląska Marzanna”,
- Radliński Turniej Piosenki Dzieci i Młodzieży,
- Spotkania Muzykujących Rodzin,
- wystawę pokonkursową „DOM”
- Przegląd Chórów PZCHiO,
- Turniej Chórów im. Mariana Łunarzewskiego,
- Gloria Victis,
- Festiwal Piosenki Harcerskiej „Złota Nutka”,
- wieczory Jazzowe i bluesowe,
- koncerty estradowe,
- spektakle teatralne,
- zajęcia ferii zimowych i akcji „Lato w mieście” ,
- liczne imprezy okolicznościowe organizowane przez placówki oświatowe Radlina.

MIEJSKI OŚRODEK SPORTU I REKREACJI

ul. Korfantego 17

44 – 310 Radlin

tel./fax 032 4568017

Dyrektor: mgr Witold Łupiński

Miejski Ośrodek Sportu i Rekreacji powstał 1 stycznia 2001 roku.

MOSiR prowadzi swoją działalność na następujących obiektach:

1. Dom Sportu ul. Korfantego 17, tel. 032 4568017
2. Sokolnia – Radlin, ul. Sokolska 6, tel. 032 4558277: obiekt jest siedzibą Klubu Gimnastycznego Radlin, który prowadzi zajęcia treningowe jak również rozgrywa zawody sportowe.
3. Boiska sportowe, ul. Mariacka, tel. 032 7292342: są miejscem rozgrywania imprez rekreacyjno–sportowych oraz siedzibą sekcji piłki nożnej K S Górnik Radlin.
4. Boisko rekreacyjne – Reden, ul. Rydułtowska.

GMINNE CENTRUM INFORMACJI (GCI)

ul. Rymera 15/2

44 – 310 Radlin

032 - 45-90-241

Katarzyna Kujawska

Gminne Centrum Informacji w Radlinie rozpoczęło swoją działalność w lutym 2003 roku. Początkowo umiejscowione było przy ulicy Solskiego 15. Jednak z początkiem roku 2006 zostało przeniesione do centrum, gdzie funkcjonuje po dzień dzisiejszy, jako komórka Urzędu Miasta Radlin.

Głównym założeniem GCI jest stworzenie mieszkańcom odpowiednich warunków umożliwiających dostęp do szerokiej informacji, ułatwiającej poruszanie się po rynku pracy.

GCI w Radlinie było pierwszym tego typu ośrodkiem w województwie śląskim. Placówka ta bardzo szybko znalazła partnerów wśród działających w Radlinie instytucji m.in. Forum Firm Miasta Radlin, Zespół Szkół Ponadgimnazjalnych, Biuro Porad Obywatelskich.

Z biegiem czasu osoby współpracujące z GCI założyły Stowarzyszenie Inicjatywa, którego celem jest wspieranie osób bezrobotnych.

Podstawowe, bezpłatne usługi oferowane przez Gminne Centrum Informacji w Radlinie to:

- udostępnianie osobom bezrobotnym stanowisk komputerowych w celu poszukiwania pracy za pomocą Internetu oraz wysyłania swoich aplikacji drogą internetową,
- udostępnianie osobom bezrobotnym stanowisk komputerowych oraz ksero w celu przygotowania i skompletowania dokumentów potrzebnych przy ubieganiu się o pracę (pisanie, drukowanie i kserowanie dokumentów aplikacyjnych),
- prowadzenie kursów podstawowej obsługi komputera (Programy MS Word, MS Exel, MS PowerPoint, Internet),
- organizacja innych szkoleń i warsztatów,
- udostępnianie publikacji i ulotek dotyczących rynku pracy i podnoszenia kwalifikacji,
- udostępnianie informacji na temat szkół i uczelni, kojarzenie pracodawców i osób bezrobotnych poprzez zbieranie ofert pracy i wywieszanie ich na tablicy ogłoszeń w GCI.

KOMISARIAT POLICJI

ul. Solskiego 15

44 – 310 Radlin

tel. 032 4558261

Komendant: Adam Grobelny

Do podstawowych zadań policji należy przede wszystkim:

- ochrona życia i zdrowia obywateli,
- ochrona bezpieczeństwa i porządku publicznego,
- inicjowanie i organizowanie działań mających na celu zapobieganie popełnieniu przestępstwu i wykroczeń oraz zjawiskom kryminogennym,
- wykrywanie przestępstw i wykroczeń oraz ściganie sprawców tych czynów,
- kontrola przestrzegania przepisów porządkowych i administracyjnych,
- realizacja poleceń sądu, prokuratury, organów administracji rządowej i samorządu terytorialnego,
- współdziałanie z policjantami z innych państw.

STRAŻ MIEJSKA

ul. Mariacka 9

44 – 310 Radlin

tel. 032 4568210, 501227408

Komendant: Andrzej Porębski

Straż Miejska w Radlinie prowadzi działania w zakresie:

- ochrony bezpieczeństwa obywateli, mienia,
- utrzymania ładu i porządku publicznego,
- czystości na terenie miasta.

ZAKŁAD GOSPODARKI KOMUNALNEJ

ul. Rymera 15

44 – 310 Radlin

tel. 032 4590203

Dyrektor: mgr inż. Czesław Brachmański

ZGK w Radlinie realizuje następujące zadania:

- utrzymania techniczno-eksploatacyjnego dróg, ulic, mostów, placów i zieleni miejskiej,
- utrzymania i użytkowania terenów komunalnych,
- ustawienia i utrzymywania znaków, sygnałów, urządzeń ostrzegawczo-zabezpieczających,
- utrzymania czystości urządzeń sanitarnych i wysypisk śmieci,
- utrzymania i eksploatacji targowisk, szaletów oraz parkingów miejskich,
- utrzymania i eksploatacji budynków miejskich,
- utrzymania i eksploatacji wodociągów i kanalizacji,
- prowadzenia zarządu wspólnotami mieszkaniowymi,
- robót inwestycyjnych związanych z budową i modernizacją: dróg, ulic, placów, mostów, kanalizacji i budynków będących własnością miasta,
- utrzymania sieci ciepłowniczych, przesyłu, dystrybucji i handlu ciepłem.

Placówki oświatowe:

PRZEDSZKOLE PUBLICZNE NR 1

ul. Reymonta 9

44 – 310 Radlin

tel. 032 4567266

Dyrektor: mgr Grażyna Gatnar

PP nr1 w Radlinie otwarte jest w godzinach od 6:00 do 16:00. Oferuje ono następujące zajęcia, finansowane z budżetu przedszkola:

- terapia logopedyczna,
- religia (dla dzieci 5 i 6 letnich).

W przedszkolu tym dzieci mają również możliwość uczenia się języka angielskiego finansowanego przez rodziców.

PPnr1 realizuje programy z zakresu MENiS:

- Rośnij z DIDASKO,
- Edukacja zdrowotna,
- Dziecięca matematyka.

PRZEDSZKOLE PUBLICZNE NR 2

ul. Mielęckiego 13

44 – 310 Radlin

tel. 032 7292348

Dyrektor: mgr Bożena Kowalczyk

PP nr2 w Radlinie otwarte jest w godzinach od 5:30 do 16:00. Oferuje ono następujące zajęcia, finansowane z budżetu przedszkola:

- terapia logopedyczna,
- terapia pedagogiczna,
- gimnastyka korekcyjna,
- religia (dla dzieci od 5 do 6 lat).

W przedszkolu tym dzieci mają również możliwość uczenia się języka angielskiego finansowanego przez rodziców.

PPnr2 realizuje programy z zakresu MENiS: Rośnij z DIDASKO, Edukacja zdrowotna, Dziecięca matematyk

PRZEDSZKOLE PUBLICZNE NR 3

ul. Mariacka 1

44 – 310 Radlin

tel. 032 7290349

Dyrektor: mgr Joanna Kostrzewa

Organem prowadzącym przedszkole jest Gmina Radlin.

Cele i zadania przedszkola:

- wspomaga indywidualny rozwój dziecka i udziela dzieciom pomocy psychologiczno – pedagogicznej,
- umożliwia dzieciom podtrzymanie tożsamości narodowej, etnicznej, językowej i religijnej,
- sprawuje opiekę odpowiednio do ich potrzeb oraz możliwości przedszkola,
- współpracuje z rodziną dziecka.

SZKOŁA PODSTAWOWA NR 3

ul. Rymera 170

44 – 310 Radlin

tel. 032 4558294

Dyrektor: mgr Danuta Krzyśków

Do SP nr 3 w Radlinie uczęszcza 277 uczniów, pracuje 25 pracowników pedagogicznych oraz 11 pracowników administracyjnych i obsługi.

W SP nr dzieci mają możliwość rozwinięcia własnych zainteresowań uczestnicząc w zajęciach różnych kół i zespołów m.in.:

- zespół małych form teatralnych prowadzony przez B. Brodniak. Uczniowie przygotowują inscenizacje bajek oraz programy artystyczne przedstawiane na uroczystościach okolicznościowych. Zespół działa przy współpracy z rodzicami dzieci,
- zespół taneczny prowadzony przez I. Groborz. Zespół liczy 17 tancerzy, którzy prezentują się na akademiach szkolnych i uroczystościach środowiskowych,
- kółko informatyczne prowadzone przez P. Groborz. W zajęciach informatycznych uczestniczą uczniowie klas IV – VI,
- kółko dziennikarskie – uczestniczą w nim uczniowie z klas III. Celem jest redagowanie i wydawanie szkolnej gazetki „Wiadomości z tornistra”,
- kółko recytatorskie prowadzone przez M. Praszelik,

W szkole tej od listopada 1997 roku działa ZHP, prowadzony przez hm A. Francuz. Działa również Świetlica, w której uczniowie mogą odrobić zadania domowe, jak również napić się gorącej herbaty czy mleka.

Jest tu również sklepik szkolny, prowadzony pod opieką nauczyciela przez uczniów klas V i VI.

SZKOŁA PODSTAWOWA NR 4

ul. Wiosny Ludów 287

44 – 310 Radlin

tel. 032 4558417

Dyrektor: mgr Małgorzata Mokrosz

Do SP nr4 w Radlinie uczęszcza 302 uczni, pracuje 28 pracowników pedagogicznych oraz 14 pracowników administracyjnych i obsługi.

Szkoła ta dysponuje ofertą edukacyjną wykraczającą poza „Ramowy plan nauczania”:

- „Moja mała ojczyzna” w klasach I – III,
- „Muzyka i ruch” w klasach I – III,
- „Wczesna szkoła profilaktyki” w klasach I – III,
- „Język angielski” w klasach III,
- „Informatyka” w klasach IV – VI.

W SP nr4 uczniowie mają możliwość rozwinięcia własnych zainteresowań uczestnicząc w zajęciach pozalekcyjnych m.in.: kółka matematyczne, informatyczne, muzyczne, muzyczno – ruchowe, zajęcia sportowe, SKS mini koszykówka dziewcząt.

GIMNAZJUM NR 1

ul. Makuszyńskiego 17

44 – 310 Radlin

tel. 032 4558443

Dyrektor: mgr Aleksandra Sierny

Gimnazjum nr1 w Radlinie dysponuje:

- 30 salami lekcyjnych, w tym dobrze wyposażonymi pracownikami przedmiotowymi: biologiczną, chemiczną, historyczną, fizyczną, matematyczną, geograficzną, polonistyczną
- 2 pracownikami komputerowymi z dostępem do Internetu
- Możliwością uczenia się przez naszych uczniów dwóch spośród trzech dostępnych języków obcych - j. angielski, j. niemiecki, j. francuski

- Proponuje atrakcyjne formy zajęć koła turystycznego i regionalnego (wycieczka po regionie raz w miesiącu, wycieczki i rajdy rowerowe, wycieczki i rajdy górskie - Tatry, Beskidy, Słowacja, coroczny Rajd Radlińskich Gimnazjalistów)
- Szeroką działalnością koła redakcyjnego: redagowanie szkolnej gazetki "Gimnazjalista" oraz strony internetowej gimnazjum
- Promuje ekologię m.in.: coroczny Międzygimnazjalny Marszobiegi Ekologiczny dla gimnazjalistów powiatu wodzisławskiego oraz klub ekologa
- W szkole bardzo aktywnie działa samorząd uczniowski, są również własne inicjatywy uczniów
- Samorząd uczniowski utrzymuje stały kontakt z Domem Dziecka w Gorzyczkach, organizując corocznie zbiórkę darów dla dzieci oraz włączając się w ogólnopolską akcję kwestowania na cmentarzu
- Co roku bierze udział w zbiórce WOŚP
- Szkoła posiada nową salę gimnastyczną, własne boisko oraz bieżnię
- Uczniowie mają możliwość korzystania z basenu
- Gimnazjum posiada bibliotekę z licznymi zbiorami literatury oraz stanowiskami komputerowymi z dostępem do Internetu
- W szkole organizowanych jest mnóstwo zajęć pozalekcyjnych, w tym różnego rodzaju koła zainteresowań.

ZESPÓŁ SZKOŁ SPORTOWYCH

SPORTOWA SZKOŁA PODSTAWOWA NR 2

SPORTOWE GIMNAZJUM NR 2

ul. mjr P. Rogozina 55

44 – 310 Radlin

tel. 032 4558330

Dyrektor: Beata Klima

Do ZSS uczęszcza 1068 uczniów, pracuje 90 pracowników pedagogicznych oraz 25 pracowników administracyjnych i obsługi.

Szkoła ta dysponuje ofertą edukacyjną wykraczającą poza „Ramowy plan nauczania”:

1. Szkoła Podstawowa:

- klasy I – III: praca z uczniem zdolnym, zajęcia dydaktyczno – wyrównawcze, gimnastyka korekcyjna,
- klasy IV – VI: dodatkowa godzina historii, matematyki, przyrody i informatyki,

zajęcia dydaktyczno – wyrównawcze z języka polskiego i matematyki.

- W klasach V – VI realizowane są nadobowiązkowe zajęcia „Wychowanie do życia w rodzinie”.

2. Gimnazjum:

- klasy I – III: nauka drugiego języka, dodatkowe zajęcia z informatyki,

Ze względu na specyfikę szkoły sportowej odbywają się następujące zajęcia sportowe:

- nauka pływania,
- zajęcia sportowe z pływania,
- zajęcia sportowe z siatkówki,
- zajęcia sportowe z szermierki.

ZESPÓŁ SZKÓŁ PONADGIMNAZJALNYCH

ul. Orkana 23

44 – 310 Radlin

tel. 032 4558304

Dyrektor: mgr Jarosław Rudol

Do ZSP uczęszcza 430 uczniów, pracuje 45 pracowników pedagogicznych oraz 15 pracowników administracyjnych i obsługi.

ZSP im. Sejmu Śląskiego w Radlinie utworzono na bazie Zespołu Szkół Zawodowych w Radlinie. Szkoła zgodnie z założeniami reformy szkolnictwa ponadgimnazjalnego położyła nacisk na wielokierunkowość systemu kształcenia w ramach: Liceum Ogólnokształcącego, Liceum Profilowanego, Zasadniczej Szkoły Zawodowej Technikum i Szkoły Policealnej.

Szkoła nawiązała współpracę ze szkołą w Niemczech - Gimnazjum im. Bismarka z Genthin. Dodatkowo szkoła utrzymuje kontakt ze szkołami z Francji, Hiszpanii, Turcji i Włoch.

NIEPUBLICZNE LICEUM HANDLOWE DLA DOROSŁYCH

ul. Orkana 23

44 – 310 Radlin

tel. 032 4558304

Dyrektor: mgr Ewa Spas

Do Niepublicznego Liceum Handlowego dla Dorosłych uczęszcza 48 uczniów, pracuje 12 pracowników pedagogicznych oraz 2 pracowników administracyjnych i obsługi.

Słuchaczami szkoły są absolwenci szkół zawodowych. System pracy szkół –zaoczny tj. dwa razy w miesiącu. Absolwenci szkół otrzymują po ich ukończeniu tytuł zawodowy-technik (elektryk, mechanik, handlowiec) oraz mają możliwość złożenia egzaminu dojrzałości (matura wg. starego systemu). Oferta edukacyjna dla dorosłych – pracujących zawodowo, daje możliwość uzyskania średniego wykształcenia oraz zmiany posiadanego zawodu.

OGNISKO PRACY POZASZKOLNEJ

ul. Rogozina 55

44 – 310 Radlin

tel. 032 4570048

Dyrektor: mgr Piotr Cybułka

Do OPP w Radlinie uczęszcza 207 dzieci, pracuje 11 nauczycieli oraz 1 pracownik administracyjny.

Instytucja ta oferuje szereg kół i zainteresowań, m.in.:

- Dziecięcy Zespół Folklorystyczny ”Radlinioki”,
- Koło Młodych Gawędziarzy,
- Małe Cybulątka,
- Duże Cybulątka,
- Koło Gitarowe,
- Koło instrumentów klawiszowych,
- Teatrzyk kukiełkowy,
- Dziecięcy Zespół Teatralny,
- Koła plastyczne,
- Koło kronikarsko – dekoratorskie,
- Koło tenisa stołowego.

ŚWIETLICA ŚRODOWISKOWA „Koliba”

ul. Solskiego 15

44 – 310 Radlin

tel. 032 4570089

Dyrektor: mgr Małgorzata Kania

Świetlica Środowiskowa w Radlinie prowadzona jest przez Gminę Radlin.

Jest ona placówką opiekuńczo – wychowawczą typu wsparcia dziennego, przeznaczona dla dzieci i młodzieży w wieku od 6 do 16 lat. Obejmuje swoją opieką uczniów szkoły i przedszkoli:

- Szkoły Podstawowej nr 4 w Radlinie,
- Zespołu Szkół Sportowych nr 2 w Radlinie,
- Gimnazjum nr 1 w Radlinie,
- Przedszkole nr 1 w Radlinie,
- Przedszkole nr 2 w Radlinie,
- Ośrodek Szkolno – Wychowawczy w Wodzisławiu Śląskim.

Do placówki tej przede wszystkim uczęszczają dzieci z rodzin niepełnych, wielodzietnych i wychowawczo zaniedbanych, dzieci z rodzin zastępczych oraz z rodzin dotkniętych problemem alkoholowym.

Dzieci przyjmowane są do Świetlicy na wniosek pedagoga szkolnego, pogotowia opiekuńczego, sądu, pracownika socjalnego, osób, które stwierdzają potrzebę udzielenia pomocy dziecku przez świetlicę, na prośbę samego dziecka oraz na prośbę rodziców (opiekunów prawnych).

Świetlica stwarza dzieciom warunki fizycznego, psychicznego i poznawczego rozwoju, dba o poszanowanie i podtrzymywanie związków emocjonalnych dziecka z rodzicami i rodzeństwem, uczy i kształtuje zachowania prozdrowotne, wyrównuje deficyty rozwojowe, uczy organizowania czasu wolnego, uczy systematyzacji oraz przygotowuje dzieci do podejmowania odpowiedzialności za własne postępowanie.

Ze względu na specyfikę działań Świetlica także wspiera rodzinę w sprawowaniu jej podstawowych funkcji, pomaga w rozwiązywaniu problemów wychowawczych oraz współpracuje ze szkołą.

Biblioteki:

ul. Orkana 5, 44-310 Radlin tel. 032 4567883

ul. Reymonta 9, 44-314 Radlin,

Spółdzielnie mieszkaniowe:

SPÓŁDZIELNIA MIESZKANIOWA „MARCEL”

ul. Mariacka 30

44 – 310 Radlin

Tel. 032-4567210

SPÓŁDZIELNIA MIESZKANIOWA „ROW”

ul. Wyszyńskiego 43

44 – 300 Wodzisław Śl.

Tel. 032-455 66 86

Stowarzyszenia:

BIURO PORAD OBYWATELSKICH (BPO)

ul. Solskiego 15

44 – 310 Radlin

tel. 032 4530728

Kierownik: Jarosław Kuczera

Biuro Porad Obywatelskich w Radlinie powstało w kwietniu 2003 roku. Prowadzi ona działania mające na celu zwiększenie poczucia odpowiedzialności obywatelskiej mieszkańców powiatu wodzisławskiego i całego regionu oraz zapobieganie negatywnym skutkom marginalizacji i wykluczenia społeczności terenów pogórnich.

Głównym celem BPO jest wspieranie osób w poszukiwaniu rozwiązań ich problemów poprzez udzielanie porad i informacji o prawach i obowiązkach obywatela.

W BPO każdy petent może nieodpłatnie skorzystać z porady obywatelskiej. Co więcej porady udzielane przez Stowarzyszenie cechuje bezstronność, poufność, niezależność, rzetelność, samodzielność klienta.

Przed wszystkim BPO udziela porad w sprawach:

- mieszkaniowych,
- rodzinnych,
- świadczeń socjalnych,
- świadczeń z ubezpieczenia społecznego,
- zatrudnienia i bezrobocia.

Ponadto można tu uzyskać informację z kategorii:

- imigracja/ repatriacja,

- finanse,
- niepełnosprawność,
- obywatel a instytucja,
- pozbawienie wolności,
- spadki,
- sprawy konsumenckie,
- stosunki międzyludzkie,
- własność.

Porada obywatelska opiera się na wyszukaniu różnych możliwości rozwiązania problemu, przedstawieniu klientowi możliwych rozwiązań i ich konsekwencji oraz w razie konieczności sporządzeniu wspólnie z klientem planu działania.

STOWARZYSZENIE Kobiet AKTYWNYCH

ul. Mariacka 9

44 – 310 Radlin

tel. 503024911

Prezes: Gabriela Halamoda

skaradl@poczta.onet.pl

Stowarzyszenie Kobiet Aktywnych w Radlinie powstało w listopadzie 2000 roku z inicjatywy kobiet radnych samorządu Miasta Radlina i pani Burmistrz Barbary Magiera.

Nadrzędnym celem Stowarzyszenia jest integracja środowiska kobiecego, rozwijanie i propagowanie inicjatyw i działań sprzyjających aktywnej działalności kobiet na rzecz miasta i mieszkańców, a w szczególności:

- ochrona praw i godności członków Stowarzyszenia oraz osób nie zrzeszonych w Stowarzyszeniu,
- udzielanie pomocy w rozwiązywaniu problemów życiowych i rodzinnych, szczególnie kobietom dotkniętym problemem bezrobocia,
- podnoszenie świadomości prawnej kobiet i ich rodzin,
- umożliwianie rozwoju osobistego członków Stowarzyszenia,
- pomoc organizacjom młodzieżowym i dziecięcym w ich programowej działalności.

Stowarzyszenie Kobiet Aktywnych współpracuje z Urzędem Miasta Radlin, Miejskim Ośrodkiem Kultury oraz z organizacjami pozarządowymi. Ponadto nawiązało współpracę z organizacjami z Czech, z Pełnomocniczką Wojewody Śląskiego d/s Równego Statusu Kobiet i Mężczyzn oraz Ośrodkiem Informacji Środowisk Kobiety „Ośka”.

STOWARZYSZENIE FORUM FIRM MIASTA RADLIN

ul. Rymera 15/3

44 – 310 Radlin

tel. 032 4590257

prezes: Tomasz Brzoza

Forum Firm Miasta Radlin ulokowane jest w bezpośrednim sąsiedztwie Urzędu Miasta Radlin. Jest to pełnoprawna organizacja pozarządowa, której głównymi celami są:

- pomoc swoim członkom,
- ułatwianie kontaktów z osobami reprezentującymi instytucje administracji miejskiej, rządowej,
- ułatwianie kontaktów z pracownikami urzędów,
- nawiązanie wzajemnych kontaktów,

Forum stowarzysza nie tylko firmy radlińskie, ale również firmy i zakłady ościennych miejscowości. Dzięki temu wypracowało kierunki działania w sferze gospodarczej, w sferze prelekcji i szkoleń, w sferze kulturalnej, rekreacyjnej i sportowej a także charytatywnej.

Forum współpracuje z Radiem 90FM, Radiem „Vanessa” oraz z redakcją „Nowin Wodzisławskich”, miesięcznikiem „Radliniak”, biuletynem „Radlin”, „Dziennikiem Zachodnim”.

RADLIŃSKIE TOWARZYSTWO KULTURALNE

ul. Mariacka 9

44 – 310 Radlin

tel. 032 4567190

Prezes: Wojciech Bednorz

Towarzystwo jest pozarządową organizacją non profit, zrzeszającą osoby fizyczne i prawne. RTK prowadzi działalność w zakresie animacji różnorodnych form aktywności, przede wszystkim:

- kultywowania i propagowania tradycji (miejscowych i regionalnych zwyczajów i obrzędów),
- gromadzenia zbiorów, tzw. „Radliniana” dokumentujące wydarzenia historyczne i obyczajowe,
- Popularyzowania wiedzy o mieście Radlin i naszym regionie,
- optymalizowania procesu mającego na celu przygotowanie do uczestnictwa w życiu społecznym,

- gospodarowania czasu wolnego.

Cechą konstruktywną RTK jest dążenie do podejmowania spraw o walorach społecznych zepchniętych na margines oraz inicjatyw w zakresie tworzenia i spajania więzią zadaniową członków i włączania do niej reprezentantów lokalnej społeczności. RTK współpracuje z placówkami oświatowymi, innymi organizacjami i towarzystwami, podmiotami środków masowego przekazu oraz agendami lokalnych władz ustawodawczych i wykonawczych.

CHÓR MĘSKI „ECHO”

Działa pod patronatem Związku Zawodowego Górników w Polsce przy KWK „Marcel”

ul. Korfantego 52

44-310 Radlin

tel. 032 7292695, fax 032 7292355, 032 42222915

CHÓR MĘSKI "POLONIA"

Siedziba: Dom Kultury MOK

ul. Mariacka 9

44-310 Radlin

tel.: 032 4568928

CHÓR IM. J. SŁOWACKIEGO

Siedziba: Dom Kultury MOK

ul. Mariacka 9

44-310 Radlin

tel.: 032 4568928;

HARCERSKI KRĄG SENIORA "SKAUT" W RADLINIE

Adres dla korespondencji przez:

Komenda Hufca ZHP

ul. Wałowa 22

44 – 300 Wodzisław Śl.

z zaznaczeniem: dla HKS „Skaut”

tel. 032 4554641

KLUB GIMNASTYCZNY „RADLIN”

ul. Sokolska 11

44 – 273 Rybnik

tel. 032-4558277, 0504014680

KG.Radlin@poczta.fm

KLUB SPORTOWY „GÓRNIK RADLIN”

ul. Korfantego 17

44-310 Radlin

tel. 032 7292325

Adres boiska: ul. Mariacka, 44-310 Radlin tel. 032 7292342

www.gornik.radlin.pl

KOŁO GOSPODYŃ WIEJSKICH

Adres kontaktowy:

Ochotnicza Straż Pożarna Głóżyń,

ul. Reymonta 7, 44-310 Radlin

Telefon 032 4567535

UCZNIOWSKI KLUB SPORTOWY "TRÓJKA RADLIN"

ul. Rymera 170

44 – 310 Radlin

tel. 032 4558294

UCZNIOWSKI KLUB SPORTOWY "RONIN"

Prezes: Barbara Szindler, informacja ogólna - tel: 512- 478-065

Główny szkoleniowiec: inż. Robert Szindler, instruktor sportu, grupa pokazowa RONIN ACTION TEAM, organizacja imprez - tel: 502-671-485

Adres siedziby: 44-310 Radlin ul. Jaśminowa 27a

Strona WWW: www.kungfu-ronin.pl

STOWARZYSZENIE MIŁOŚNIKÓW FOLKLORU ZIEMI RADLIŃSKEJ

Miejski Ośrodek Kultury w Radlinie

ul. Mariacka 9,

44 - 310 Radlin

tel. 032 4568928

STOWARZYSZENIE DALEKOWSCHODNICH SZTUK WALKI "TAO"

ul. Korfantego 17,

44 – 310 Radlin

tel. 504 712 127, 505 838 447

mirosławbarszowski@wp.pl

www.sdswtao.pl

SIATKARSKI KLUB GÓRNIK RADLIN

ul.Korfantego 17

44-310 Radlin

tel./fax (0-32) 7292-346

<http://www.gornikradlin.wb.pl/>

RADLIŃSKIE TOWARZYSTWO PRZYJACIÓŁ SZERMIERKI

Radlińskie Towarzystwo Przyjaciół Szermierki

ul. Rogozina 52a

44-310 Radlin

tel. 032 4558548

STOWARZYSZENIE PSZCZELARZY STARA BARĆ

siedziba MOK

ul. Mariacka 9,

44 – 310 Radlin

tel. 032 4552677

Prezes: Eugeniusz Szwachuła tel. 032 4567467

OKRĘGOWY ZWIĄZEK DROBNEGO INWENTARZA

Radliński Związek Hodowców Drobного Inwentarza

ul. Cmentarna

44-310 Radlin

OCHOTNICZA STRAŻ POŻARNA

ul. Rymera 15a

44 – 310 Radlin

OCHOTNICZA STRAŻ POŻARNA

ul. Reymonta 7

44 - 310 Radlin

tel. 032 4567535

KOMISJA TURYSTYKI KOLARSKIEJ „SOKÓŁ” ODDZIAŁ PTTK W RADLINIE

**Dyżury w siedzibie Oddziału (na terenie KWK Marcel) każdy poniedziałek 16.00-18.00,
telefon (032) 729 23 40(z kopalni 5340)**

<http://www.sokol.radlin.pl/sokol/>

SKAT CLUB „RADLIN’95”

Bar u Edyty

ul. Rogozina 20

44 – 310 Radlin

SKAT KLUB S.C. „STRAŻAK”

Ochotnicza Straż Pożarna

ul. Reymonta 7

44 - 310 Radlin

SKAT KLUB MARCEL

Klub Emerytów „Złota Jesień”

ul. Korfantego

44-310 Radlin

STOWARZYSZENIE OSÓB NIEPEŁNOSPRAWNYCH „RADLIŃSKA PRZYSTAŃ”,

UL. Solskiego 15

44 – 310 Radlin

Prezes: Lucyna Stiel

STOWARZYSZENIE RODZIN WIEŁODZIETNYCH,

POLSKI ZWIĄZEK HODOWCÓW GOŁĘBI POCZTOWYCH,

POLSKI ZWIĄZEK WĘDKARSKI.

RADIESTECL.

Przychodnie lekarskie:

**PRZYCHODNIA REJONOWO – SPECJALISTYCZNA NR 3 ZESPOŁU OPIEKI
ZDROWOTNEJ W RYDUŁTOWACH**

ul. Irysowa 3; ul. Orkana 10; ul. Reymonta 9

44 – 310 Radlin

NIEPUBLICZNY ZAKŁAD OPIEKI ZDROWOTNEJ „VIOMED”

ul. Solskiego 15

44 – 310 Radlin

Parafie Rzymskokatolickie:

PARAFIA RZYMSKOKATOLICKA P.W. WNIEBOWZIECIA NMP

ul. Korfantego 14

44 - 310 Radlin,

Tel.: 032 4558519

- przy parafii funkcjonuje parafialna ochronka;
- co roku organizowane są Radlińskie Betlejki w MOK Radlin;
- poradnia
- wydawana jest gazetka parafialna „Wspólnota”

PARAFIA RZYMSKOKATOLICKA P.W. NIEPOKALANEGO SERCA MARYJI

ul. Rymera 200

44 - 314 Radlin

Tel. 032 4558426

- wydawana jest gazetka parafialna „Niepokalana”

Większe zakłady pracy:

KOPALNIA WĘGLA KAMIENNEGO „MARCEL”

ul. Korfantego 52

44 – 310 Radlin

tel. 032 4570291

W 1990 roku kopalnia „Marcel” uzyskała samodzielność finansową, samorządową i organizacyjną. Po raz pierwszy zaczął nią kierować dyrektor wyłoniony w drodze konkursu.

Od 1 kwietnia 1993 roku do 31 stycznia 2003 roku funkcjonowała w ramach Rybnickiej Spółki Węglowe S.A. 4 grudnia decyzją Zarządu połączono kopalnię „1 Maja” z kopalnią „Marcel”. Od 1 lutego 2003 roku KWK Marcel wchodzi w skład Kompanii Węglowej S.A.

Kopalnia jest producentem węgla:

- koksującego typu 34.1,
- energetycznego typu 32.2 lub 33.

KOSOWNIA RADLIN

ul. Hutnicza 1

44 – 310 Radlin

tel. 032 4568561

Koksownia "Radlin" wybudowana została w Radlinie w 1911 r. jako oddział Kopalni "Emma". Przez dłuższy czas pozostawała ona wydziałem kopalni, usamodzielniała się natomiast w 1920 roku, zachowując jednak swoją dawną nazwę "Koksownia Kopalni Emma". W roku 1951 koksownia jako już przedsiębiorstwo państwowe otrzymała nazwę Zakładu Koksochemicznego "Radlin".

W koksowni Radlin produkowany jest koks wielkopieczowy i odlewniczy. Odbiorcą tego koksu jest hutnictwo żelaza i stali w Europie Zachodniej i Środkowej.

RADLIŃSKA STREFA AKTYWNOŚCI GOSPODARCZEJ

ul. Mariacka 9

44 – 310 Radlin

tel. 4570353

Spółka zawiązana przez Miasto Radlin na podstawie uchwały Rady Miejskiej w Radlinie z dnia 25.11.1999 r. Zarząd Miasta Radlin pełni funkcję Zgromadzenia Wspólników.

Najważniejsze osiągnięcia: uruchomienie w 2000 roku Kopalni Piasku w Radlinie, równoznaczne z utworzeniem miejsc pracy dla 4 osób.

Cele i zadania:

- efektywne zarządzanie strefą oraz działania wspierające rozwój przedsiębiorczości,
 - tworzenie alternatywnych miejsc pracy,
 - promocja Gminy Radlin w kraju i za granicą,
 - współdziałanie z władzami państwowymi, samorządowymi i publicznymi na rzecz rozwoju gospodarczego Gminy, aktywizacji rynku pracy w mieście,
 - podejmowanie wspólnych działań z instytucjami kontraktu regionalnego.
-
- ELEKTROCIEPŁOWNIA „MARCEL”,
 - PHU „ESOX”,
 - PHU „WIMAR”,
 - RADLIŃSKIE CENTRUM GOSPODARCZE.

Urzędy Pocztove:

URZĄD POCZTOWY RADLIN 1

(44-310), ul. Korfantego 3;

tel. 032 4558459

URZĄD POCZTOWY RADLIN GŁOŻYNY 3

(44-314), ul. Kominka 314;

tel. 032 4558260

3. Analiza demograficzna i położenie.

Radlin (1253 ha) położony jest na Wyżynie Śląskiej, w centralnej części Kotliny Raciborsko - Oświęcimskiej zwanej Płaskowyżem Rybnickim i wchodzi w skład tzw. ziemi rybnicko - wodzisławskiej, leżącej w południowo-zachodniej części województwa śląskiego.

Radlin wchodzi w skład powiatu wodzisławskiego, w ramach którego, graniczy z czterema gminami: od zachodu z Pszowem od północnego zachodu z Rydułtowami, od wschodu z Markłowicami, od południa z Wodzisławiem Śląskim. Od północnego wschodu Radlin graniczy z miastem Rybnik („stolica” Podregionu). Powiat wodzisławski (9 gmin) graniczy bezpośrednio z Republiką Czeską.



Mapa powiatu wodzisławskiego

Radlin zamieszkiwany jest przez 18 500³ mieszkańców, co stanowi blisko 12% ludności powiatu. Na 1 km² przypada 1417 osób. Gęstość zaludnienia plasuje gminę Radlin na drugim miejscu względem pozostałych gmin powiatu. Miasto wyróżnia się na tle powiatu, (przy niewielkiej, blisko pięciokrotnie mniejszej powierzchni od największej pod tym względem gminy Gorzyce) znaczną gęstością zabudowy.

³ Źródło: www.radlin.pl

Dochód budżetu na 1 mieszkańca wynosi 1.468,50 zł⁴ i sytuują Radlin na czwartym miejscu wśród gmin powiatu wodzisławskiego za Markłowicami, Mszaną i Wodzisławiem Śląskim, a przed Rydułtówami, Pszowem, Gorzycami i Godowem.

Gmina	Powierzchnia km ²	% powierzchni powiatu	ludność	% ludności powiatu	gęstość zaludnienia (osób/km)
Radlin	12,53	4,4	18161 ⁵	11,7	1417
Godów	37,97	13,2	12338	7,7	325
Gorzycy	64,47	22,5	19175	11,9	300
Lubomia	41,83	14,6	8061	5,1	192
Markłowice	13,76	4,8	5175	3,3	370
Mszana	31,32	10,9	7078	4,5	229
Pszów	20,42	7,1	14995	9,5	750
Rydułtowy	15,00	5,2	23607	15,0	1574
Wodzisław Śląski	49,62	17,3	49253	31,3	985
Powiat Wodzisławski	286,92	100	157 852	100	551

Powierzchnia i liczba ludności Radlina na tle gmin powiatu wodzisławskiego⁶

Stosunek ilości kobiet do ilości mężczyzn - na 100 mężczyzn przypada 107,3 kobiety.
Ekonomiczne grupy wieku:

- przedprodukcyjny – mężczyźni i kobiety 0-17 lat 22%, odpowiednio w woj. śląskim – 21,5%
- produkcyjny – mężczyźni 18-64 lata i kobiety 18-59 lat 63%, odpowiednio w woj. śląskim – 63,8 %
- poprodukcyjny – mężczyźni powyżej 65 lat i kobiety powyżej 60 lat 15%, odpowiednio w woj. śląskim – 14,7 %

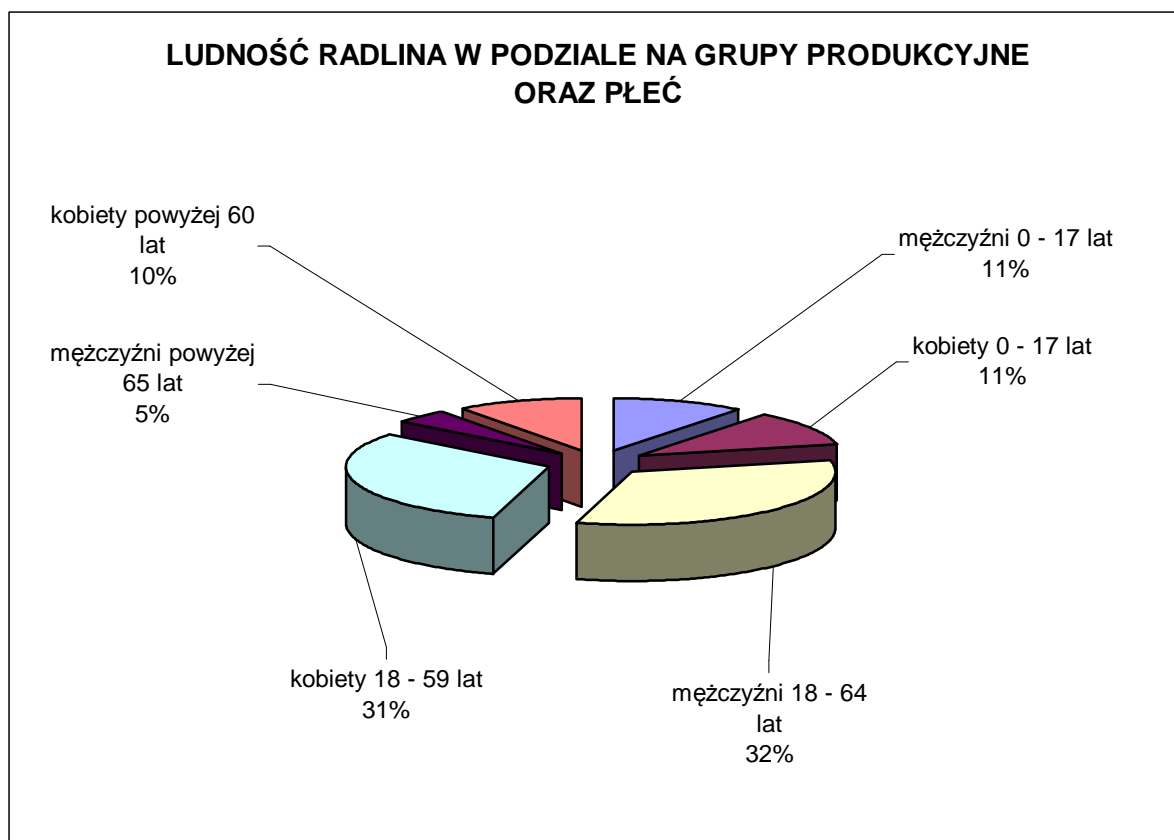
Ogółem w wieku produkcyjnym: 11 635 w tym 6 020 mężczyzn, 5 615 kobiet;⁷

⁴ Źródło: Budżet Miasta Radlin na 2004 wraz ze zmianami

⁵ Ilość Mieszkańców Radlina wg stanu na dzień 30.11.2004.

⁶ Rocznik statystyczny województwa śląskiego 2002r. t.II

⁷ Źródło: UM Radlin – Referat Spraw Obywatelskich, USC – grudzień 2004



Ludność Radlina w podziale na grupy produkcyjne oraz płeć.

Niestety dosyć niekorzystnie wypada miasto na tle województwa pod względem wykształcenia mieszkańców.

	wyższe	policealne i średnie	zasadnicze i zawodowe	podstawowe ukończone	podstawowe nieukończone, bez wykształcenia
Radlin	5,8	29,1	33,2	28,5	3,4
woj. śląskie	8,9	31,7	26,8	26,4	6,2

Wykształcenie w % ludności Radlina w porównaniu do danych woj. Śląskiego.⁸

⁸ Spis powszechny GUS maj 2002r.

Wyszczególnienie		Liczba bezrobotnych ogółem	Z tego wg czasu pozostawania bez pracy w m-cach					
			do 1	1-3	3-6	6-12	12-24	pow. 24
Czas pozostawania bez pracy w m-cach	Do 1	61	61					
	1 – 3	72		72				
	3 – 6	116			116			
	6 – 12	161				161		
	12 – 24	99					99	
	Pow. 24	168						168
Wiek	18 – 24	176	30	28	38	45	24	11
	25 – 34	178	14	18	33	45	25	43
	35 – 44	131	10	14	22	26	16	43
	45 – 54	161	7	9	18	39	30	58
	55 – 59	29	0	3	4	6	4	12
	60 – 64 lata	2	0	0	1	0	0	1
Wykształceni e	wyższe	31	2	6	4	8	5	6
	polic. i śr. zaw.	136	20	11	22	36	21	26
	śr. ogóln.	43	1	7	11	13	5	6
	zas. zawodowe	237	21	36	39	52	34	55
	gimn. i poniżej	230	17	12	40	52	34	75
Staż pracy ogółem	do 1 roku	131	17	10	29	32	13	30
	1 – 5	115	7	17	25	30	15	21
	5 – 10	79	5	11	17	26	8	12
	10 – 20	91	4	11	9	18	17	32
	20 – 30	64	3	4	9	15	9	24
	30 lat i więcej	9	0	2	1	2	1	3
	bez stażu	188	25	17	26	38	36	46
	Ogółem	677	61	72	116	161	99	168

Dane Powiatowego Urzędu Pracy pozwalają również na zdiagnozowanie stanu bezrobocia w mieście⁹.

W 2006 zarejestrowanych było ogółem 846 bezrobotnych.

⁹ Bezrobotni wg czasu pozostawania bez pracy, wieku, poziomu wykształcenia i stażu pracy – PUP Wodzisław Śl, załącznik do sprawozdania MPiPS-01 za okres 01.04.2007-30.06.2007

4. Analiza przestrzeni.

Radlin położony jest na Wyżynie Śląskiej, w centralnej części Kotliny Raciborsko-Oświęcimskiej zwanej Płaskowyżem Rybnickim. Płaskowyż Rybnicki jest położony na wysokości 260-280 m npm. O ukształtowaniu terenu miasta zdecydowały w przeszłości zasadniczo dwa czynniki natury przyrodniczej, a mianowicie działalność lodowca i wód płynących, zaś w ostatnim okresie dynamicznego rozwoju eksploatacji górniczej węgla kamiennego. Efekty tego antropogenicznego czynnika zaznaczają się w ukształtowaniu terenu coraz wyraźniej. Konfiguracja terenu jest urozmaicona. W ukształtowaniu powierzchni można zauważyć znaczne różnice wzniesień. Przez Radlin przepływa kilka cieków, z których największym jest ciek "Niedobczycki" stanowiący bezpośredni dopływ rzeki Nacyny. Na terenie Radlina występują żyzne gleby lessowe i brunatne wytworzone na glinkach polodowcowych. Przeważają gleby III i IV klasy. Gleby poddawane są uprawie, mniej tu łąk i pastwisk oraz lasów. Szybki rozwój przemysłu węglowego oraz związana z nim urbanizacja, wywierają wyraźny wpływ na stosunki przyrodnicze, powodujące daleko idące i głębokie zmiany w przyrodzie. Ogromna większość współczesnych lasów ziemi rybnicko-wodzisławskiej to sztuczne bory szpilkowe. Bogata ongiś szata roślinna stale ubożeje.¹⁰

Analizując przestrzeń miasta zwracamy jednak szczególną uwagę na miejsca, które można wykorzystać w potencjalnych działaniach organizujących społeczność lokalną.

- Tereny zielone (lasy, łąki itp.):

- Park Leśny im. Powstańców Śląskich utworzony po II Wojnie Światowej w dzielnicy Obszary;
- Park im. Ofiar Szybu Reden w dzielnicy Reden;
- Tereny za ul. Kominka;
- Radlińska Strefa Aktywności Gospodarczej;

- Boiska sportowe:

- KS Górnik Radlin na ul. Mariackiej w dzielnicy Marcel;
- Boisko żwirowe pomiędzy ul. Damrota a ul. Ściegiennego

- Parki, skwerki:

- Park im. Zarzyckiego w centrum Biertułów;
- Skwer przy fontannie naprzeciw MOK'u

¹⁰ www.radlin.pl

- Place do wykorzystania na imprezy, boiska, lodowiska itp.:

- Plac Olimpijczyków przy MOSIR na Biertułowach;

- Kina, teatry, sale koncertowe itp. :

- Sala Widowiskowa MOK Radlin w Biertułowach;
- Sala Kameralna MOK Radlin;
- Sala Koksowni;

- Górki do wykorzystania w zimie:

- Tor saneczkowy w Parku Leśnym im. Powstańców Śląskich;
- „Szluchta”;
- Tereny pomiędzy ul. Matejki a ul. Spacerową;
- Tereny za garażami na Findera;
- Okolice ul. Wypadów;

- Place zabaw:

- Jar „Szluchta” na Marcelu

- Stawy, zalewy, rzeki:

- Bażanciarnia;

- Ogródki działkowe:

- Pod Maliną na Marcelu;
- Pod Hortensją na Marcelu i Biertułowach;
- Pod Barbarą;

- Szlaki rowerowe:

- Szlak rowerowy nr 315 Markłowice – Niewiadom przez Park Leśny im. Powstańców Śląskich na Obszarach, Marcel, Biertułow, Reden
- Szlak rowerowy nr 323 Markłowice – Pszów przez Park Leśny im. Powstańców Śląskich na Obszarach, Marcel, Biertułow, Głóżyń



Mapa Radlina wypracowana podczas CAL'owskich warsztatów Ustroń 2007

5. Identyfikacja kanałów komunikacji Społecznej.

W Radlinie ukazują się 3 lokalne gazety:

- Biuletyn Miasta Radlin /miesięcznik/, wydawany przez Urząd Miasta Radlin, przekazywany bezpłatnie mieszkańcom miasta, instytucjom
- „Radliniok” /miesięcznik/, istnieje możliwość kupienia go na terenie Radlina
- Przegląd kopalniany /2 - miesięcznik/, bezpłatnie przekazywany pracownikom kopalni.

Urząd Miasta prowadzi stronę internetową, która cieszy się dużą popularnością, otrzymała ta strona tytuł „strony miesiąca”. Zamieszczane na niej są informacje kierowane do mieszkańców Radlina, ogłoszenia, wyjaśnienia, przegląd wydarzeń społeczno – kulturalnych, sportowych, oświatowych, społecznych.

Na terenie miasta usytuowanych jest 8 tablic informacyjnych, które zawierają ogłoszenia kierowane do mieszkańców, uzupełniane na bieżąco.

Radni Rady Miejskiej mają indywidualne skrzynki pocztowe, do których każdy może skierować swój list, petycję, prośbę, wywieszane są w Urzędzie Miejskim.

Wszystkie placówki oświatowe kierują różnego rodzaju ogłoszenia do rodziców, w razie potrzeby poinformowania o różnego rodzaju akcjach, przedsięwzięciach.

Duża część społeczności radlińskiej ogląda lokalną stację telewizyjną „TVT”, której siedziba znajduje się w Rybniku.

Sprawdzonym kanałem komunikacyjnym jest kościół, konkretnie ogłoszenia kierowane do parafian, które docierają do znacznej części społeczności radlińskiej.

Na terenie Radlina działalność prowadzi wiele podmiotów pozarządowych, stowarzyszeń, fundacji, które również są nośnikiem informacji w stronę mieszkańców, członków organizacji, ale nie tylko.

III Badanie potencjału społeczno – kulturowego środowiska - odkrywanie sił społecznych.

1. Tradycja i doświadczenie społeczne.



Godło Radlina

Nazwa Radlin jest nazwą dzierżawczą o bardzo rzadkim na terenie Śląska przyrostku –in. Radlin była własnością ziemską pana o imieniu lub nazwisku Radło. Niektórzy wywodzą nazwę od uprawy roli. „Radlić” znaczy zaorywać pole przy pomocy prymitywnego narzędzia drewnianego zwanego radłem. Tylko mała część tego narzędzia była żelazna, mianowicie radlica, która miała kształt sercowaty i stała się herbem Radlina. Jego obecna, obowiązująca współcześnie forma została zatwierdzona 4 września 1997 roku przez Radę Miejską w Radlinie. Zgodnie z opisem zawartym w uchwale herb umieszczony jest w tarczy herbowej, w której znajduje się pole w kolorze zielonym. W polu znajduje się złote serce. Z serca wyrasta złota łodyga, zakończona trzema kwiatami o pięciu płatkach w kolorze białym. Na łodydze wyrastającej z serca znajdują się cztery listki w kolorze złotym. Na każdej z trzech łodyg wyrastających z łodygi głównej znajdują się pod dwa listki w kolorze złotym.

Według wodzińskiego kronikarza Franciszka Henke najstarsza wzmianka o Radlinie pochodzi z roku 1355.¹¹ Informacja ta dotyczy umowy kupna-sprzedaży zawartej pomiędzy Konradem z Radlina a Janem von Rudosdorf z Rydułtów. Wcześniejsza jest pierwsza historyczna wzmianka o Biertułtowach, dzielnicy Radlina. W dokumencie datowanym na rok 1228 wymienia się Biertułtowy i Rydułtowy jako majątności księcia opolsko-raciborskiego Kazimierza. Ten sam dokument przytacza rybnicki kronikarz Franciszek Idzikowski w rozprawie „Dzieje miasta Rybnika i dawnego państwa rybnickiego

¹¹ Źródło: www.radlin.pl

na Górnym Śląsku”-„... około roku 1228 należały Rydułtowy i Biertułtowy pod koronę księstwa raciborskiego...”. Stąd też można wyciągnąć wniosek, że już w 1228 roku Biertułtowy istniały, przy czym dokładnej daty określić nie można.

Biertułtowy to nazwa utworzona od imienia chrześcijańskiego, nie spolonizowanego Bertolda. W późniejszych latach nazwa ulegała zmianom: 1300 – Bertoldi villa, 1517 – Ves Birtułtow, 1581 – Bertultowicz, 1652 – Bertoldi villa, 1784 – Birtultow. Na przestrzeni wieków, niezależnie od przynależności państwowej ziemi rybnicko-wodzisławskiej, a także języka, w której pisana była nazwa Biertułtowy, zawsze występuje w niej podstawa słowotwórcza „Biertuł” lub „Bertold”. Nazwy pozostałych dwóch dzielnic Radlina: Głożyn i Obszar należy zaliczyć do nazw geograficznych. W przypadku dzielnicy Obszary chodzi o rozległy teren. Pierwsza wzmianka o istnieniu folwarku Obszary pochodzi z 1696 roku. Nazwę Głożyny niektórzy wywodzą od wyrazu głóg, a niektórzy o wyrazu głązin – miejsca wydobywania głązów. Po raz pierwszy wzmiankowana w 1874 roku jako niemiecka nazwa Glasin.



Sklep spożywczy „Barbara” na Marcelu

Prawa miejskie Radlin uzyskał dopiero na podstawie rozporządzenia Rady Ministrów z dnia 11 sierpnia 1954 roku. Odrębne dotychczas, ale blisko siebie położone osady: Biertułtowy, Radlin Dolny, Radlin Górny, Obszary, Wypandów i Głozyny – uległy zespoleniu tworząc zwartą gminę Radlin z ośrodkiem administracyjnym w Biertułtowach.



Przystanek przy KWK Marcel

Reforma administracyjna w 1975 roku spowodowała włączenie Radlina, Pszowa, Rydułtów i Markłowic do Wodzisławia Śląskiego. Dzielnica Radlin zajmowała wtedy 25% powierzchni miasta Wodzisławia Śląskiego.

1 stycznia 1997 roku, w wyniku referendum, Radlin ponownie stał się miastem. W jego skład wchodzi dawne miejscowości: Biertułtowy, Głozyny i Obszary. Miejscowości Radlin Górny i Radlin Dolny – wchodzące niegdyś w skład Radlina – są dziś dzielnicami Wodzisławia Śląskiego. Miasto od północy graniczy z Rydułtówami i Rybnikiem, od zachodu z Pszowem, od wschodu z Markłowicami, zaś od południa z Wodzisławiem Śląskim,

2. Badanie relacji w środowisku.

Społeczność Radlina jest dosyć widoczna na tle Powiatu Wodzisławskiego. Zarówno instytucje działające na jej rzecz, jak i sami mieszkańcy zorganizowani w różnego rodzaju organizacjach pozarządowych są bardzo aktywni, wyróżniają się na forum powiatu i nie tylko. Prężnie działający sektor pozarządowy jest dowodem na to, że społeczność nie jest bierna, tylko aktywnie chce kreować życie w mieście. Radlin był jednym z pierwszych miast w województwie, w którym uchwalono zasady współpracy pomiędzy samorządem a sektorem pozarządowym, przy aktywnym udziale tego drugiego. W 2007 r. Radlin zwyciężył w konkursie na najbardziej przyjazny organizacjom pozarządowym samorząd w Subregionie Zachodnim.

Ważnym elementem uczestnictwa społeczności w tworzeniu polityki służebności samorządu wobec mieszkańców był aktywny udział mieszkańców w tworzeniu Strategii Zrównoważonego Rozwoju Miasta Radlina, gdzie mieszkańcy mieli możliwość nie tyle wypowiedzenia się w kwestii swoich problemów i potrzeb, ale możliwość wzięcia udziału w warsztatach poświęconych wspólnemu opracowywaniu Strategii.

Wszystkie działające na terenie miasta instytucje wychodzą z szeroką ofertą dla swoich mieszkańców, często nieporównywalną do innych miast. Nie zawsze jednak mieszkańcy licznie z niej korzystają. Potwierdzeniem braku zaangażowania w różne sprawy pojedynczych mieszkańców niech będzie badanie, jakie przeprowadzone zostało w związku z tworzeniem mapy zasobów. Pojedyncze osoby rzadko wyrażały wolę i chęć zrobienia czegokolwiek, wpływu na zmiany, oczekując tego od innych i instytucji miejskich. Stoi ten fakt w opozycji do prężnie działających organizacji pozarządowych, ich członków, którzy bardzo angażują się w sprawy działalności na rzecz innych. Przykładem są wolontariusze, którzy zostali wyróżnieni pierwszy raz w historii Radlina za pomoc, jaką okazują innym, będącym w potrzebie ludziom, bezinteresownie i stale.

Warto, więc rozważyć sposoby na zmotywowanie indywidualnych osób do zaangażowania się w sprawy innych, społeczności miasta.

3. Analiza SWOT.

W swojej tematyce Mapa Zasobów i Potrzeb jest rozwinięciem i wyszczególnieniem założeń programowych oraz działań z obszaru aktywności społecznej prowadzonych od maja do końca roku 2004 prac nad utworzeniem „Strategii Zrównoważonego Rozwoju Miasta Radlin na lata 2005 – 2015”¹² oraz Strategii Rozwiązywania Problemów Społecznych w Radlinie do 2015 roku. W swojej tematyce jest rozwinięciem i wyszczególnieniem działań oraz założeń programowych z obszaru aktywności społecznej.

Należy zwrócić uwagę, iż „Strategia Zrównoważonego Rozwoju Miasta Radlin na lata 2005 – 2015” jest wynikiem licznych spotkań warsztatowych z udziałem lokalnych liderów zarówno jednostek samorządu terytorialnego, organizacji pozarządowych jak i zwykłych obywateli.

Jest to więc, jak widać przykład dobrze rozwijającej się świadomości obywatelskiej nie tylko władz miasta ale również mieszkańców Radlina. Spotkania te pozwoliły stworzyć siatkę dobrych i złych stron miasta, jego szans na rozwój i zagrożeń rozwój ten hamujących, celów strategicznych i w końcu działań w głównych obszarach dotyczących życia miejskiego, czyli: społeczeństwa, ładu przestrzennego, gospodarki i ochrony środowiska.

Szczegółowy opis metodologii strategicznej, znaczenia pojęć misja, wizja, analiza SWOT, opis znaczenia celów strategicznych i planów działań dotyczących wszystkich wyznaczonych obszarów znajduje się w samej „Strategii Zrównoważonego Rozwoju Miasta Radlin na lata 2005 - 2015”. Znajduje się tam również szczegółowy wykaz osób, które dokonały szczegółowej analizy SWOT, wypracowały wizję miasta oraz szereg celów strategicznych i form działania zmierzających ku ich osiągnięciu. Spotkania warsztatowe pozwoliły na obiektywną ocenę istniejącej rzeczywistości. Stworzono ogólną misję miasta, jego obraz, jaki chcieliby uczestnicy warsztatów widzieć w przyszłości.

„Miasto Radlin – przyjazne, bezpieczne, z mocną gospodarką, opartą o przemysł i rozwój przedsiębiorczości, z bogatą ofertą edukacyjno -kulturalną i rekreacyjno – sportową.”¹³

Na potrzeby stworzenia lokalnego programu rozwiązywania problemów społecznych należy jednak bliżej się przyjrzeć celom strategicznym w obszarze ogólnie nazwanym „społeczeństwo”.

¹² Strategia Zrównoważonego Rozwoju Miasta Radlin na lata 2005 – 2015”, Radlin 2004

¹³ tamże.

„Społeczeństwo z ustabilizowaną sytuacją materialną, zdrowe, wykształcone, aktywne społecznie i zawodowo, z wysokim poczuciem bezpieczeństwa, kultywujące tradycje.”¹⁴

Powyższy główny cel strategiczny dotyczący nie tylko zakresu pomocy społecznej ale też i edukacji, kultury oraz służby zdrowia zbudowany został po analizie SWOT, która pokazała mocne i słabe strony miasta, szanse i zagrożenia.

MOCNE STRONY	SŁABE STRONY
<p>Duża aktywność społeczna przejawiająca się w dużej ilości organizacji pozarządowych.</p> <p>Tradycje sportowe, kulturalne i turystyczne, wysokie osiągnięcia sportowe.</p> <p>Prężnie działające środowiska kulturalno – oświatowe.</p> <p>W Radlinie ukazują się 4 gazety lokalne (Radliniok, Biuletyn Miasta Radlin, Przegląd Kopalniany, Wspólnota).</p> <p>Łatwy dostęp do informacji o mieście (gazety, strona internetowa).</p> <p>Wysoki poziom szkolnictwa w gminie.</p> <p>Sprzyjająca polityka miasta.</p> <p>Łatwy dostęp i możliwość wyboru podstawowej opieki zdrowotnej.</p>	<p>Brak poczucia bezpieczeństwa wśród mieszkańców.</p> <p>Brak nowych miejsc pracy.</p>

Jak łatwo zauważyć, uczestnicy warsztatów widzą duże zalety miasta i szanse jego dalszego rozwoju w sferze społecznej. Jednak o ile we wstępnym etapie rozważań znaleziono mało słabych stron to w dalszym, wymienionych zostało sporo zagrożeń dla spójności społecznej, charakterystycznych nie tylko dla Radlina, ale i dla całego współczesnego świata. To właśnie te zagrożenia były podstawowym punktem wyjścia do opracowania celów szczegółowych na bazie mocnych stron.

¹⁴ Tamże.

SZANSE	ZAGROŻENIA
<p>Dostępność kształcenia średniego i wyższego. Rozwój współpracy z zagranicą. Fundusze strukturalne. Rozwój demokracji. Wzrost poziomu kształcenia społeczeństwa w Polsce.</p>	<p>Agresja i znieczulica społeczna. Negatywny wpływ subkultur. Upadek autorytetów. Negatywny wpływ mediów na dzieci i młodzież. Wysokie bezrobocie w kraju. Patologie społeczne i „złe wzorce” powielane przez społeczeństwo. Zanik tradycyjnego modelu funkcjonowania rodziny. Zmiany w przepisach dotyczących świadczeń społecznych, ich niejasność. Zalew kultury masowej. Konsumpcyjny stosunek do życia.</p>

IV Diagnoza głównych problemów i potrzeb mieszkańców.

1. Diagnoza problemów społecznych miasta Radlin.

Nie tylko zajęcia warsztatowe prowadzące do stworzenia przyjętej uchwałą na sesji Rady Miasta w dniu 29.12.2004 r. „Strategii Zrównoważonego Rozwoju Miasta Radlin na lata 2005 – 2015” jak i sama Strategia nie są jedynym punktem wyjścia do opracowania solidnego programu rozwiązywania problemów społecznych oraz animacji społecznej. Potrzebne jest również solidne, profesjonalne zdiagnozowanie tych problemów. Dobra diagnoza społeczna, pozwala bowiem uniknąć niepotrzebnych kosztów jak i poczucia zawodu z podejmowania nietrafnych inicjatyw.

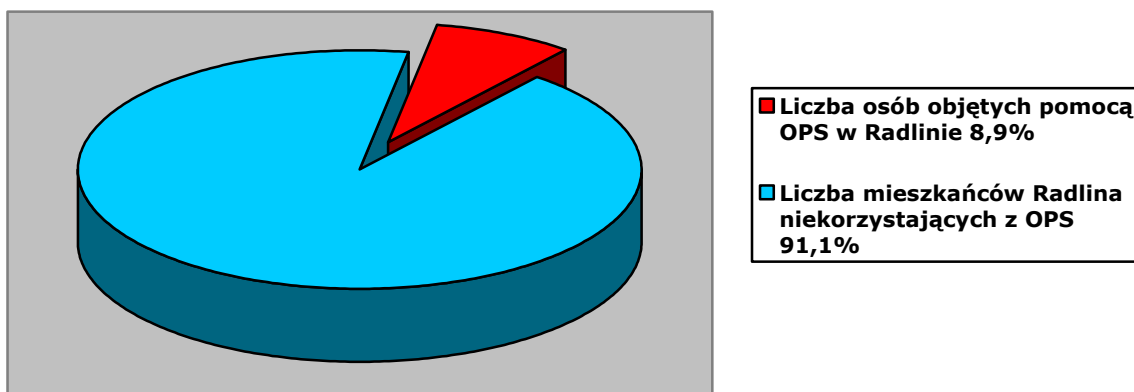
Działający na terenie gminy Ośrodek Pomocy Społecznej stworzył taką diagnozę. Dokument przedstawia bardzo szczegółową analizę występujących problemów społecznych, z którymi spotyka się Ośrodek. Tak, więc punktem wyjścia do niniejszego dokumentu znajdują się nie tylko problemy społeczne, postrzegane przez zwykłych mieszkańców, ale także ekspertów w tej dziedzinie.

Z punktu widzenia polityki społecznej pomoc społeczna powołana została do udzielania, w sposób odpowiadający godności człowieka, pomocy osobom i rodzinom, które znalazły się w trudnej sytuacji życiowej i nie są w stanie pokonać jej przy wykorzystaniu własnych środków, możliwości i uprawnień.

Według „Diagnozy Problemów Społecznych w Radlinie” pomocą OPS objętych jest 512 osób, trzeba jednak zwrócić uwagę na fakt, iż za wnioskodawcami kryją się całe rodziny, a łączna liczba osób objętych pomocą to 1627 osób, co stanowi 8,9% społeczności miasta. Wartość ta jest jednak płynna. Można jednak szacować, że prawie co dziewiąta osoba w Radlinie nie radzi sobie z problemami natury społecznej.¹⁵

¹⁵ Tomasz Stoński, Krystyna Kryszewska - „Diagnoza Problemów Społecznych w Radlinie”, Radlin 2004

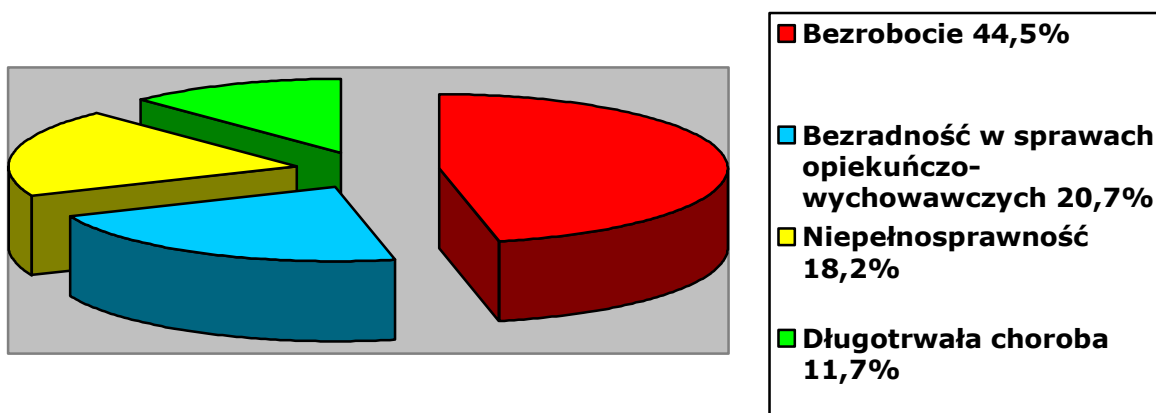
Stosunek liczby osób korzystających z pomocy OPS w Radlinie do liczby mieszkańców Radlina w roku 2003



Częstym zjawiskiem jest nakładanie się na siebie poszczególnych dysfunkcji. W zależności od przypadku, raz dana dysfunkcja jest przyczyną, innym razem skutkiem innych dysfunkcji. Można jednak wyróżnić dysfunkcje główne, które pomimo występowania łącznie z innymi, przez pracowników socjalnych wykazane zostały jako główne.

Wśród dysfunkcji społecznych, ze względu na które, udzielana jest pomoc najczęściej występują: bezrobocie (44,5% zbiorowości wnioskodawców OPS), bezradność w sprawach opiekuńczo – wychowawczych oraz prowadzenia gospodarstwa domowego (20,7% wnioskodawców OPS), niepełnosprawność (18,2% wnioskodawców OPS) oraz długotrwała choroba (11,7% wnioskodawców OPS). Pomoc udzielana jest również alkoholikom, osobom bezdomnym czy opuszczającym zakłady penitencjarne.

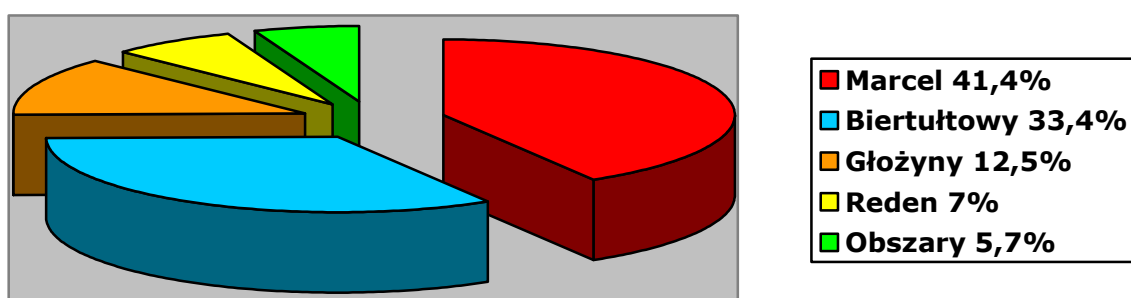
Najczęściej występujące dysfunkcje wśród podopiecznych OPS w Radlinie

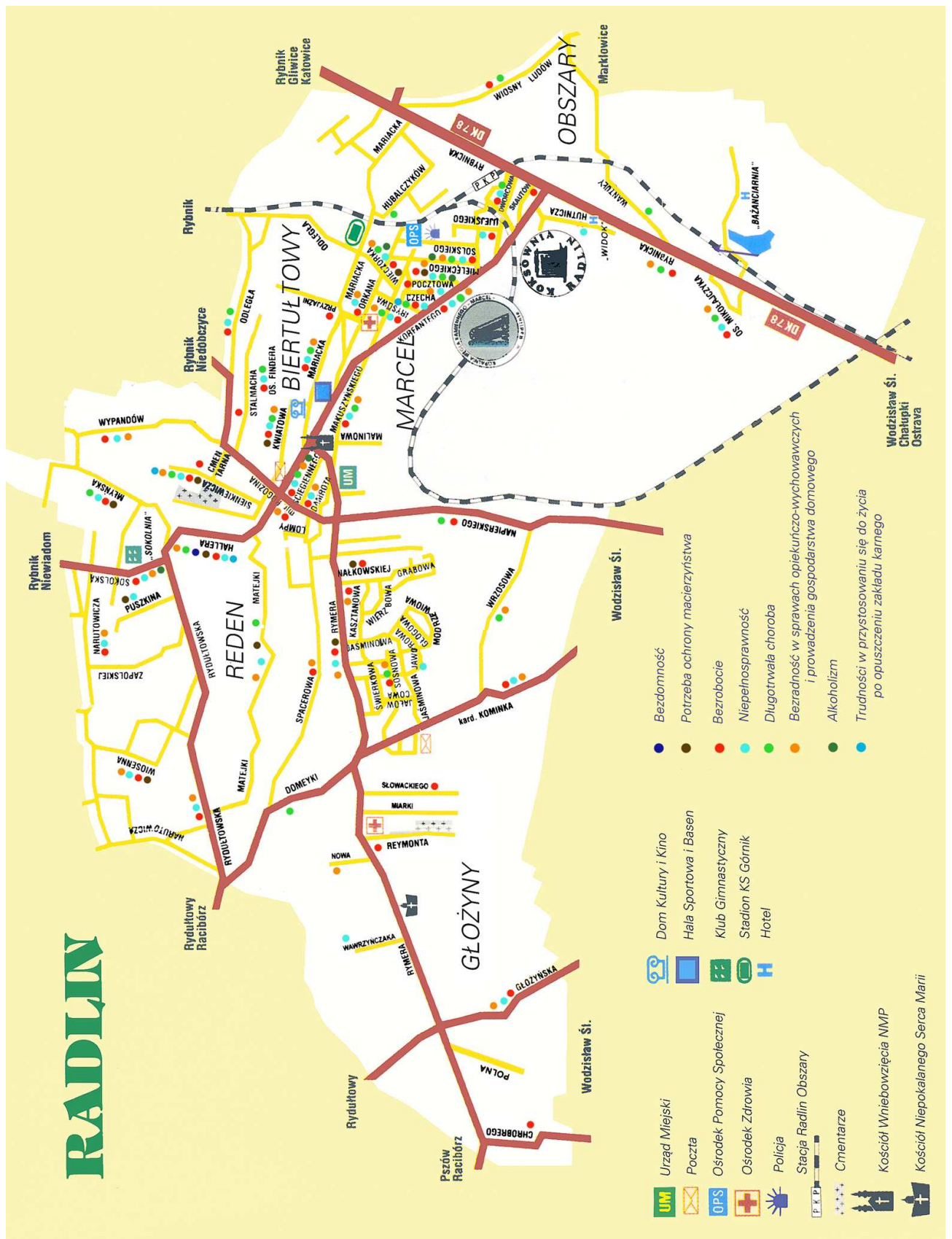


Najwięcej świadczeniobiorców OPS pochodzi z rejonu Marcel (41,4%), następnie z Biertułów (33,4%). Pozostałe rejony to: Głozyny (12,5%), Reden (7%) i Obszary (5,7%).

Jak widać są obszary, które szczególnie trzeba brać pod uwagę planując strategię rozwiązywania problemów społecznych. Rozłożenie terytorialne klientów OPS umożliwiło wykonanie mapy problemów społecznych na terenie miasta, która wyraźnie obrazuje rozkład i zagęszczenie poszczególnych dysfunkcji.

Zbiorowość klientów OPS w Radlinie ze względu na miejsce zamieszkania





Mapa Problemów Społecznych Miasta Radlin.

Powyższe jak i pozostałe dane o strukturze społecznej osób potrzebujących znajdują się w opracowanej przez Ośrodek „Diagnozie Problemów Społecznych w Radlinie”.

Ze względu na wysoki poziom bezrobocia najczęstszą formą pomocy potrzebującym jest udzielana przez OPS w Radlinie pomoc finansowa. Nie można jednak zapomnieć o współpracy z PUP, o pomocy w formie dożywiania uczniów, o realizowanych przez specjalistyczne jednostki usługach opiekuńczych dla osób starszych i długotrwale chorych czy szczegółowo rozumianej pracy socjalnej. Po wprowadzeniu nowej ustawy o świadczeniach rodzinnych oraz o postępowaniu wobec dłużników alimentacyjnych oraz zaliczce alimentacyjnej, na barkach Ośrodka spoczęła również pomoc osobom samotnie wychowującym dzieci bądź osobom opiekującym się dziećmi niepełnosprawnymi lub osobami starszymi.

Zadaniem pomocy społecznej jest także profilaktyka, przeciwdziałająca powstawaniu dysfunkcji społecznych. Celem tych działań powinno być kształtowanie takich warunków w środowisku lokalnym, które będą zapobiegać marginalizacji osób i rodzin zagrożonych wykluczeniem społecznym, przede wszystkim osób bezrobotnych, niepełnosprawnych czy rodzin wielodzietnych. Działania te powinny umacniać rodzinę jako podstawową komórkę społeczną.

Poniżej zamieszczone są informacje dotyczące obszarów świadczonej pomocy jak i charakterystyki świadczeniobiorców z MPIPS za rok 2007 w porównaniu do przeprowadzonej „Diagnozy Problemów Społecznych Radlina” w 2003 r.

	Diagnoza Problemów Społecznych w Radlinie 2003 r.	Dane o klientach OPS w Radlinie za 2007 r.
Liczba rodzin objętych pomocą	512	386
Liczba osób w rodzinie	1627	1133

Liczba rodzin objętych pomocą i liczba osób w rodzinach.

Spadek liczby korzystających z pomocy Ośrodka nie jest bynajmniej spowodowany znaczną poprawą ich sytuacji materialno – bytowej. Wynika raczej z wcielonej w życie z dniem 1 maja 2004 r. Ustawy o świadczeniach rodzinnych. Pomoc społeczna przestała wypłacać zasiłki stałe dla matek wychowujących dzieci niepełnosprawne oraz gwarantowane

zasiłki okresowe dla samotnie wychowujących matek, które utraciły prawo do zasiłku dla bezrobotnych. Zasiłki te zastąpione zostały poprzez udzielane przez świadczenia rodzinne świadczenia pielęgnacyjne oraz dodatek z tytułu samotnego wychowywania dziecka i utraty prawa do zasiłku dla bezrobotnych. Umieszczenie świadczeń rodzinnych na terenie Ośrodka poważnie zmieniło funkcjonowanie samego Ośrodka.

W 2007 r. przyjęto 1282 wniosków dotyczących świadczeń rodzinnych, a liczba rodzin pobierających świadczenia rodzinne wynosi 890. W sumie więc, można powiedzieć, że z usług Ośrodka skorzystało 1276 świadczeniobiorców nie ujmując w tym klientów zaliczki alimentacyjnej. W porównaniu do 2003 r. jest to ponad dwa razy tyle klientów. Są to jednak dane szacunkowe, jako że część klientów świadczeń rodzinnych może też korzystać z systemu Pomocy Społecznej. Niekompatybilność systemów gromadzenia danych uniemożliwiają dokładne rozeznanie.

	Diagnoza Problemów Społecznych w Radlinie 2003 r.		Dane o klientach OPS w Radlinie za 2007 r.	
	Liczba rodzin	%	Liczba rodzin	%
1 osoba w rodzinie	121	23,6	124	32,1
2 osoby	69	13,5	48	12,4
3 osoby	121	23,6	64	16,6
4 osoby	93	18,2	74	19,2
5 osób	57	11,1	46	11,9
6 osób i więcej	51	10	30	7,8
Ogółem	512	100	386	100

Rozkład klientów OPS w Radlinie ze względu na liczebność członków w rodzinie.

Powyższa tabela doskonale obrazuje powyższe stwierdzenia. Widać na niej duży spadek rodzin 3 osobowych i wielodzietnych, dla których w większości pomoc udzielana jest teraz w znacznym stopniu ze świadczeń rodzinnych. Otrzymywane świadczenia powodują przekroczenie funkcjonujących kryteriów dochodowych i tym samym wypadnięcie z systemu pomocy społecznej. Idzie za tym procentowy wzrost osób samotnych ubiegających się o świadczenia z pomocy społecznej. W rzeczywistości są to praktycznie te same osoby wykluczone społecznie, bezrobotne, często z problemem alkoholowym, bezradne we współczesnym świecie.

	Diagnoza Problemów Społecznych w Radlinie 2003 r.		Dane o klientach OPS w Radlinie za 2007 r.	
		%		%
Ubóstwo			10	2,6
Sieroctwo				
Bezdomność	1	0,2		
Bezrobocie	228	44,5	131	33,9
Niepełnosprawność	93	18,2	44	11,4
Długotrwała lub ciężka choroba	60	11,7	55	14,2
Przemoc w rodzinie			1	0,3
Potrzeba ochrony macierzyństwa	13	2,5	5	1,2
Bezradność w sprawach opiekuńczo – wychowawczych	106	20,7	118	30,6
Alkoholizm	8	1,6	19	4,9
Narkomania			1	0,3
Trudności w przystosowaniu się po opuszczeniu ZK	3	0,6	1	0,3
zdarzenie losowe			1	0,3
Ogółem	512		386	

Podział świadczeniobiorców korzystających z pomocy Ośrodka ze względu na dysfunkcję główną.

Powyższa tabela przedstawia najtrudniejszą do analizy część tego porównania. Określenie dysfunkcji głównej dla każdej rodziny zależy w dużej mierze od pracowników socjalnych pracujących z poszczególnymi rodzinami. Jest to, więc kwestia względna.

Poza tym w czasie opracowywania diagnozy problemów społecznych dysfunkcji ubóstwa nie wykazywano z uwagi na jej powszechność oraz brak prawa do wypłacania świadczeń z uwagi na jej występowanie w oderwaniu od innych dysfunkcji.

Główne różnice dotyczą dysfunkcji bezrobocia, bezradności w sprawach opiekuńczo – wychowawczych i prowadzenia gospodarstwa domowego oraz niepełnosprawności.

Zmniejszenie częstotliwości występowania dysfunkcji bezrobocia wynika z działalności Ośrodka w sferze aktywizacji zawodowej klientów. Współpraca z sektorem prywatnym jak i organizowane prace społecznie-użyteczne pomogły znaleźć zatrudnienie wielu bezrobotnym. Spadek osób bezrobotnych wiązać się może również ze spadkiem stopy bezrobocia w powiecie wodzisławskim i tym samym obrazować zmiany na lokalnym i krajowym rynku pracy. Liczba bezrobotnych z Radlina zarejestrowanych w PUP w okresie 01.04.2007r. - 30.06.2007r. wynosiła 677 osób. W roku 2004 liczba ta przekraczała 1000 osób.

Spadek liczby osób niepełnosprawnych ewidentnie wskazuje na ich odejście do systemu świadczeń rodzinnych opierających się głównie na orzeczeniach lekarskich.

Mniej obiecująco wygląda znaczny wzrost rodzin korzystających z pomocy Ośrodka charakteryzujących się dysfunkcją bezradności w sprawach opiekuńczo - wychowawczych. Świadczyć to może, o niewystarczających dla prawidłowego funkcjonowania rodziny warunkach, na których zatrudniani są klienci Ośrodka. Można by było pokusić się o stwierdzenie dotyczące zaniku prawidłowych relacji w rodzinach, które to w ciężkich sytuacjach materialnych są poważnie zakłócone. Ciężka sytuacja materialna nie pozwala na pełne zaangażowanie się w sprawy dzieci, które coraz bardziej oddalają się w kierunku grup rówieśniczych często reprezentujących podobne pochodzenie.

Wzrost częstotliwości występowania dysfunkcji bezradności wynika również ze zmiany spojrzenia samego Ośrodka na tą dysfunkcję, wcześniej zasłoniętą przez inne występujące np. bezrobocie czy niepełnosprawność. Zmiana interpretacji w postrzeganiu problemów widoczna jest również we wzroście zanotowanych przypadków dysfunkcji alkoholizmu. Jednakże są to tylko dane wynikające z przypadków kierowanych do Miejskiej Komisji Rozwiązywania Problemów Alkoholowych. Szacunkowo bowiem, uważa się, że dysfunkcja alkoholizmu jest dominującą w ok. 30%.

„Polityka integracji społecznej w Polsce powinna być polityką ograniczania bezrobocia, długotrwałości chorób i skali niepełnosprawności, poprawy poziomu wykształcenia oraz ograniczania skali ubóstwa wśród rodzin wielodzietnych i samotnych rodziców”¹⁶

Diagnozę problemów społecznych można również uzupełnić o dane komisariatu policji dotyczące skali popełnianych przestępstw.

rok	sprawy wszczęte	przestępstwa stwierdzone	wykrywalność		podejrzani			Niel etni
			wykryte	wskaźnik w %	ogółem	razem	w tym aresztowani	
2004	387	546	363	66,4	219	192	10	27
2003	389	558	408	71,5	265	235	1	30
2002	413	522	374	67,6	238	215	6	23
2001	422	509	359	70,4	199	176	11	23
2000	412	464	320	64,9	181	151	5	30

Przestępczość ogółem

¹⁶ Krajowy Plan Działania na rzecz Integracji Społecznej na lata 2004-2006 dla Polski, Ministerstwo Polityki Społecznej, Warszawa 2004 r.

Poniżej przedstawione są najczęstsze oraz najbardziej obrazujące problemy społeczne w mieście przestępstwa zdiagnozowane przez komisariat policji w Radlinie.

Rodzaj przestępstwa	Sprawy wszczęte	Przestępstwa stwierdzone	Wykrywalność	Podejrzani	
				Dorośli	Nieletni
Kradzież z włamaniem	49	105	57	6	1
Kradzież rzeczy cudzej	101	101	22	10	6
Dot. narkomanii	3	48	48	15	2
Fałszerstwa kryminalne	19	34	17	7	3
Rozbój i wymuszenie rozbójnicze	12	13	8	13	0
Przestępstwa powodujące uszczerbek na zdrowiu	12	7	7	3	1
Bójka lub pobicie	8	6	2	8	0
Przestępstwo przeciwko funkcjonariuszowi publicznemu	5	6	6	4	1
Kradzież samochodu	4	4	2	0	0
Zgwałcenie	3	1	1	1	0
Rozbój z bronią	1	1	1	1	0

Do najgroźniejszych kategorii przestępstw realnie wpływających na poczucie bezpieczeństwa obywateli należy przestępczość rozbójnicza oraz bójki i pobicia. Wiąże się to głównie z faktem występowania tego typu zdarzeń w miejscach publicznych oraz bardzo wysokim stopniem agresji i przemocy ze strony sprawców.

Prowadzone działania policji wskazują, że mieszkańcy miasta jako potencjalne zagrożenia wskazują głównie grupy agresywnie zachowującej się młodzieży i wandalii, z których to osób najczęściej wywodzą się późniejsi sprawcy przestępstw wszelakich kategorii oraz wykroczeń społecznie uciążliwych.

Problem przestępczości nieletnich cechuje tzw. duża „ciemna liczba” –tj. wiele czynów pozostaje nie zgłoszonych bądź też nie ujawnionych w statystykach policyjnych oraz sądowych. Z praktyki policyjnej wynika, że nieletni dopuszczają się szeregu przestępstw, o których Policja nie jest powiadamiana. Chodzi tu przede wszystkim o przestępstwa związane z posiadaniem, handlem i udostępnianiem środków narkotykowych, wymuszenia rozbójnicze

niewielkich kwot pieniędzy, groźby karalne, drobne włamania i kradzieże, niszczenie mienia. Środowiska, w których funkcjonują nieletni, najczęściej szkoły, nie są też często zainteresowane powiadomieniem Policji o ujawnionych patologich gdyż w ich przekonaniu kreuje to negatywny obraz prowadzonej pracy wychowawczej.

Mając na uwadze konieczność zwiększenia ujawnialności czynów karalnych dokonywanych przez nieletnich a znajdujących się w obszarze tzw. „ciemnej liczby” konieczna jest poprawa jakości i skuteczności prowadzonej w tych środowiskach pracy operacyjnej i jako efekt pozyskanych informacji dalszej pracy dochodzeniowej.¹⁷

2. Metoda badawcza.

Do opracowania mapy zasobów i potrzeb Ośrodek skorzystał z kilku metod badawczych.

Analiza materiałów źródłowych pozwoliła wskazać najważniejsze kierunki działania z zakresu polityki społecznej w Radlinie oraz pozwoliła na zebranie danych statystycznych. Głównie oparto się na analizie Diagnozy Problemów Społecznych Miasta Radlin, Strategii Zrównoważonego Rozwoju Miasta Radlin na Lata 2005 – 2015 oraz Strategii Rozwiązywania Problemów Społecznych w Radlinie do 2015 roku.

Badania ankietowe społeczności miasta Radlin wykazały główne problemy, z jakimi borykają się mieszkańcy poszczególnych dzielnic. Ankiety przeprowadzane były przez pracowników socjalnych Ośrodka jak i umieszczone były w Biuletynie Informacyjnym Urzędu Miasta i stronie internetowej Ośrodka. W sumie zebrano 79 ankiet z terenu całego miasta z zachowaniem proporcji próby badawczej do liczby mieszkańców poszczególnych dzielnic. W ankiecie użyto zarówno pytań zamkniętych jak i otwartych.

W rozmowach ze specjalistami użyto wywiadu swobodnego, co dało możliwość pełnej analizy zależności pomiędzy instytucjami, organizacjami czy firmami oraz panujących relacji pomiędzy nimi a społecznością.

¹⁷ „Informacja dotycząca Stanu Bezpieczeństwa za lata 2000 – 2004 – Strategia Pracy Komisariatu Policji w Radlinie na lata 2006 - 2011”, Radlin 2005.

1. Jak Pan(i) ocenia swoje miejsce zamieszkania na tle innych części miasta?

1.1 jest lepsze,
dlaczego?

1.2 niczym się nie różni

1.3 jest gorsze,
dlaczego?

1.4 trudno powiedzieć

2. Jakie problemy występują w Pana(i) miejscu zamieszkania? Proszę wymienić najwyżej pięć problemów szeregując je od najważniejszego do najmniej istotnego:

2.1

2.2

2.3

2.4

2.5

3. Przedstawiamy teraz Panu(i) listę 10 problemów. Prosimy zaznaczyć w pierwszej kolumnie znakiem „X” te problemy, które występują w Pana(i) miejscu zamieszkania; w drugiej natomiast określić ich ważność od najistotniejszego, oznaczając go cyfrą 1, do najmniej istotnego cyfrą 10.

L.p.	PROBLEM	WYSTĘPOWANIE	WAŻNOŚĆ PROBLEMU
3.1	Za mało miejsca do spędzania czasu wolnego dla dzieci i młodzieży		
3.2	Słabe wykorzystanie istniejących miejsc spędzania czasu wolnego		
3.3	Zagrożenie mienia prywatnego		
3.4	Wandalizm		
3.5	Brak parkingów		
3.6	Niski poziom czystości i estetyki		
3.7	Brak porządku publicznego (bary itp.)		
3.8	Niewystarczające rozpoznanie potrzeb osób wymagających pomocy		
3.9	Brak wyczulenia mieszkańców na potrzeby pomocy		
3.10	Brak dbałości o środowisko otaczające miejsce zamieszkania		

4. Czy w Pana(i) przekonaniu sami mieszkańcy byłiby w stanie rozwiązać zasygnalizowane problemy?

4.1 Tak, wszystkie

4.2 Tak, ale tylko niektóre (proszę wymienić posługując się numeracją zamieszczoną po lewej w pyt. 2 i 3)

4.3 Nie, żadne z nich

4.4 Trudno powiedzieć

5. Czy były podejmowane jakieś próby rozwiązania problemów w Pana miejscu zamieszkania?

5.1 Tak (>pyt 6 i 7)

5.2 Nie (>pyt 8)

5.3 Nie przypominam sobie (>pyt 8)

6. Jeżeli były podejmowane jakieś próby rozwiązania problemów występujących w Pana(i) miejscu zamieszkania, to na czym one polegały?

7. Kto był inicjatorem podejmowanych działań mających na celu rozwiązanie problemów w miejscu Pana(i) zamieszkania?

7.1 Pan(i) osobiście

7.2 Sami mieszkańcy

7.3 Rada osiedla

7.4 Rada Miasta

7.5 Organizacje społeczne,

jakie?

7.6 Inne,

jakie?

8. Czy włączyłby się Pan(i) w działania mające na celu rozwiązanie konkretnego problemu, występującego w Pana(i) miejscu zamieszkania?

- 8.1 Tak (>pyt9)
- 8.2 Nie (>pyt10)

9. W jaki sposób ewentualnie włączyłby się Pan(i) w działania mające na celu rozwiązanie problemów w Pana(i) miejscu zamieszkania?

- 9.1 Podpisałbym się pod petycją do władz
- 9.2 Napisałbym sam taką petycję i zbierałbym pod nią podpisy
- 9.3 Włączyłbym się w działania zorganizowanej grupy mieszkańców
- 9.4 Zorganizowałbym grupę mieszkańców do rozwiązania konkretnego problemu
- 9.5 Zająłbym się przygotowaniem różnych materiałów promujących działania na rzecz rozwiązania określonego problemu
- 9.6 Zająłbym się planowaniem działań
- 9.7 Zająłbym się pozyskiwaniem koniecznych materiałów, narzędzi itp.
- 9.8 Ofiarowałbym pewną sumę pieniędzy na takie działania
- 9.8 Inne, jakie?

10. Dlaczego nie włączyłby się Pan(i) w działania mające na celu rozwiązanie problemów występujących w Pana(i) miejscu zamieszkania?

11. W jaki sposób najczęściej spędza Pan(i) swój wolny czas

- 11.1 Czytanie książek, prasy
- 11.2 hobby jakie?
- 11.3 oglądam tv, słucham muzyki, komputer
- 11.4 spaceruję poza domem, wycieczki, działka
- 11.5 życie towarzyskie
- 11.6 uprawiam sport
- 11.7 uczestniczę w wydarzeniach kulturalnych, np. kino, koncert
- 11.8 pracuję
- 11.9 sprzątam, gotuję, prace domowe
- 11.10 nie mam wolnego czasu
- 11.11 nudzę się
- 11.12 inne, jakie?

12. Czy posiada Pan(i) jakieś hobby, konkretne zainteresowania?

13. Czy byłby Pan(i) zainteresowany(a) możliwością spotkania innych osób o podobnych zainteresowaniach?

- 13.1 Tak
- 13.2 Nie, dlaczego?

1. Płeć:

- 1.1 kobieta
- 1.2 mężczyzna

2. Wykształcenie:

- 2.1 podstawowe
- 2.2 zasadnicze zawodowe i niepełne średnie
- 2.3 średnie i policealne
- 2.4 wyższe i niepełne wyższe

3. Grupa zawodowa:

- 3.1 wyżsi urzędnicy
- 3.2 pracownicy administracyjno-biurowi
- 3.3 wolne zawody, specjaliści z wyższym wykształceniem
- 3.4 oświata, nauczyciele
- 3.5 prywatni przedsiębiorcy
- 3.6 służba zdrowia
- 3.7 rolnicy
- 3.8 robotnicy
- 3.9 pracownicy handlu i usług
- 3.10 wojsko, policja, straż pożarna
- 3.11 gospodynie domowe
- 3.12 uczniowie, studenci
- 3.13 bezrobotni
- 3.14 Inne jakie

4. Dzielnica zamieszkania:

- 4.1 Marcel
- 4.2 Biertułtowy
- 4.3 Główny
- 4.4 Obszary
- 4.5 Reden

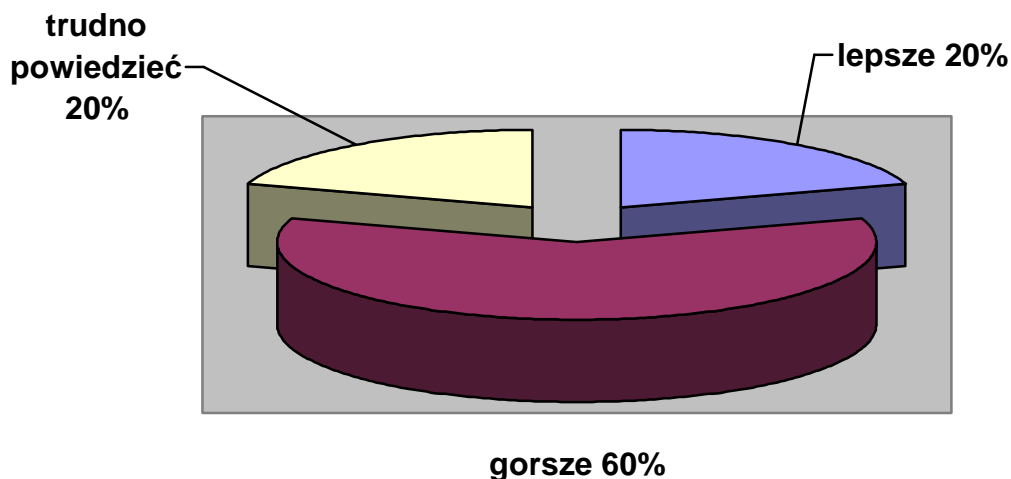
3. Analiza danych.

REDEN

Mieszkańcy dzielnicy Reden w większości (ok.60%) oceniają swoje najbliższe otoczenie jako gorsze od innych w Radlinie. W szczególności zwracają uwagę na problemy dotyczące infrastruktury takie jak: zły stan dróg i brak chodników, co rodzi niskie poczucie bezpieczeństwa drogowego, brak placu zabaw dla dzieci, brak parków, miejsc do spędzania wolnego czasu oraz brak bezpieczeństwa publicznego i wandalizm. Dzielnica wydaje się też posiadać niski poziom estetyki w mniemaniu jej mieszkańców.

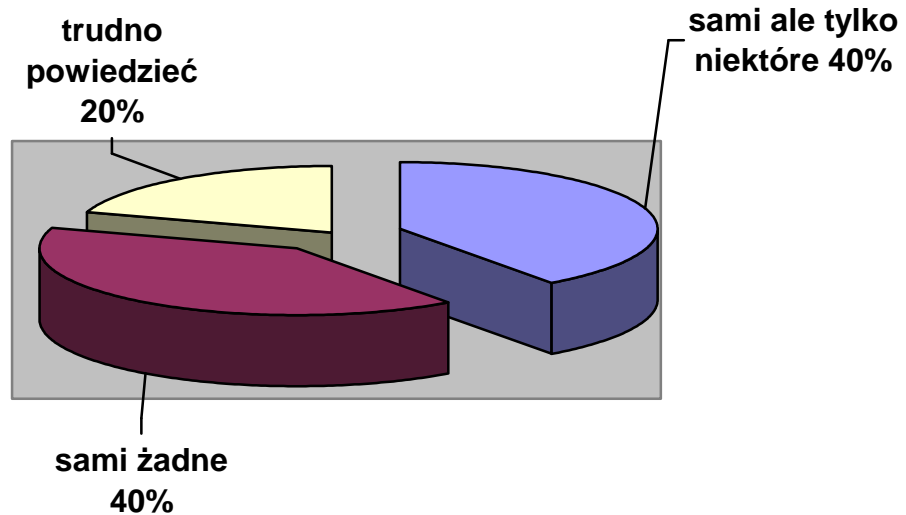
20 % mieszkańców solidaryzując się z miejscem swojego zamieszkania ocenia je jako lepsze na tle pozostałych i wymienia jako argument, że jest to miejsce spokojne.

Również 20 % uważa, że nie potrafi jednoznacznie powiedzieć czy miejsce ich zamieszkania różni się czymś od innych dzielnic w Radlinie.



Wykres przedstawiający ocenę miejsca zamieszkania wśród mieszkańców dzielnicy Reden.

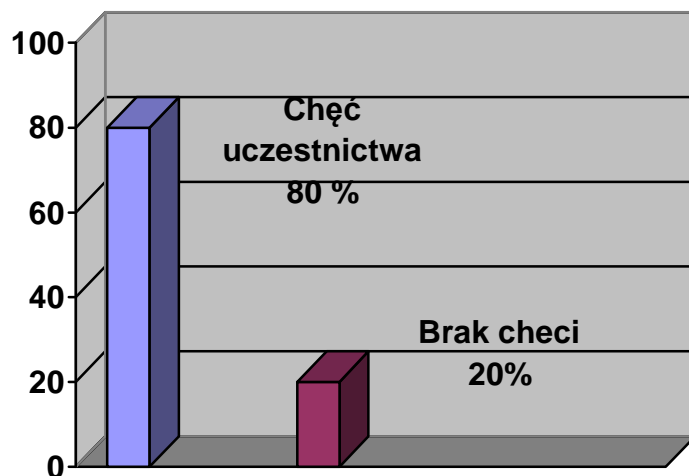
Czy mieszkańcy dzielnicy Reden uważają, że byliby w stanie sami rozwiązać zasygnalizowane problemy? 40% ankietowanych mieszkańców dzielnicy uważa, że są w stanie sami rozwiązać niektóre z zasygnalizowanych problemów. Tyle samo uważa, że nie są w stanie sami rozwiązać żadnych. 20% mieszkańców nie potrafi odpowiedzieć na to pytanie jednoznacznie.



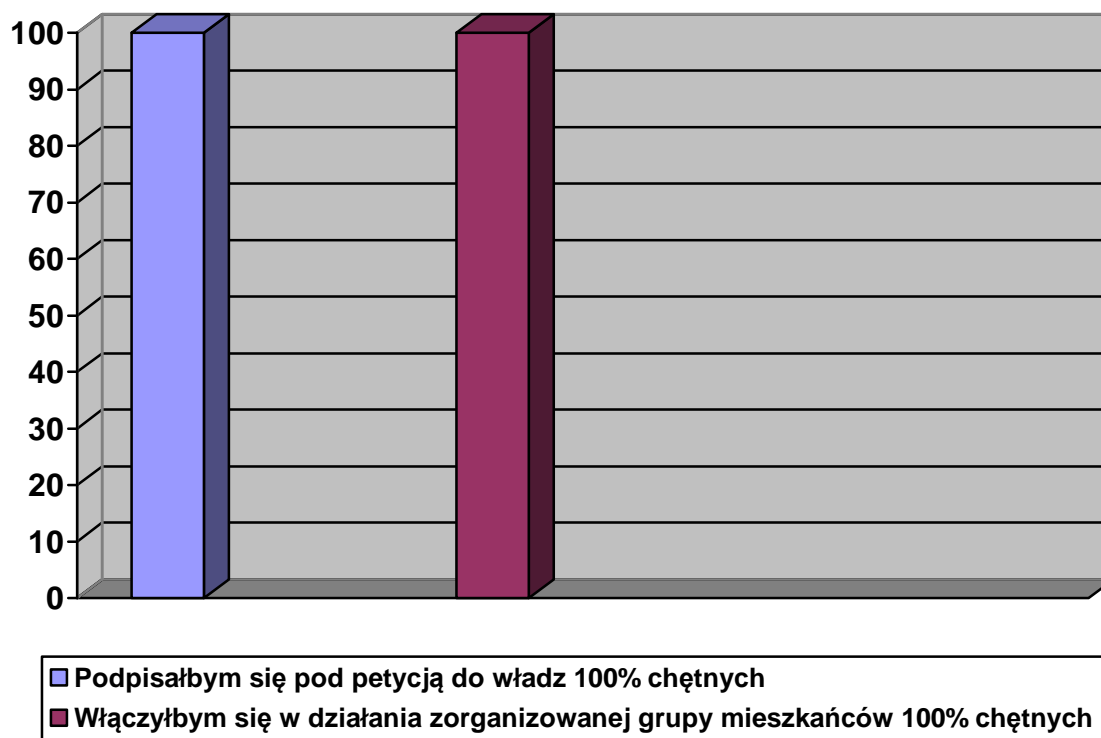
Wykres przedstawiający przekonanie mieszkańców dzielnicy Reden o możliwości rozwiązania problemów przez nich samych.

Mieszkańcy negatywnie też oceniają próby rozwiązywania problemów. 60% ankietowanych zdecydowanie odpowiedziało, że nie było żadnych prób rozwiązania istniejących problemów a 40% nie przypomina sobie takowych.

Zdecydowana większość 80% ankietowanych zadeklarowała chęć uczestnictwa w działaniach mających na celu rozwiązanie konkretnego problemu. Najchętniej ankietowani widzą się w rolach polegających na włączeniu się w działania zorganizowanej grupy mieszkańców (100% chętnych) oraz podpisaniu się na petycji do władz (100% chętnych). 20% odmówiła jakiegokolwiek zaangażowania się argumentując swoją odpowiedź brakiem czasu.




Wykres przedstawiający chęć uczestnictwa mieszkańców dzielnicy Reden w działaniach mających na celu rozwiązanie konkretnego problemu.



Wykres przedstawiający formy działań, które skłonni byliby podjąć chętni włączenia się w działania mające na celu rozwiązanie konkretnych problemów w dzielnicy Reden.

Wśród zainteresowań mieszkańców dzielnicy Reden największym cieszą się oglądanie TV, słuchanie muzyki i komputer, czytanie książek, jak i sprzątanie oraz gotowanie. Widać więc, że jest to zwykłe codzienne spędzanie czasu. Sporadycznie pojawiają się ogródek, działka czy haftowanie. 40% nie posiada żadnych konkretnych zainteresowań wybiegających poza przeciętne, wymienione wyżej czynności. 20% uznało, że nie posiada na nie czasu.

Zdecydowana większość, bo aż 80% zadeklarowała chęć spotkania z osobami o podobnych zainteresowaniach.



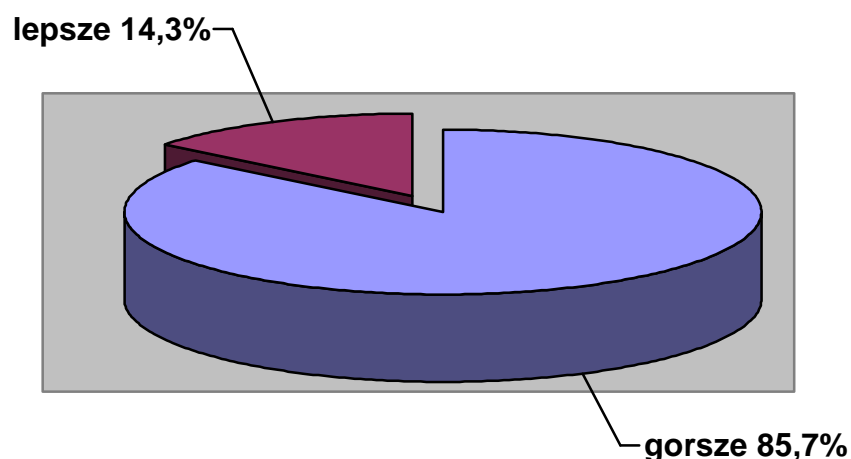
Wykres przedstawiających chęć spotkania osób o podobnych zainteresowaniach przez ankietowanych w dzielnicy Reden.

Wśród ankietowanych dominowały kobiety (80 %) z wykształceniem zasadniczym zawodowym i niepełnym średnim (60 %) w 60% bezrobotni.

OBSZARY

Zdecydowana większość mieszkańców dzielnicy Obszary (85,7%) ocenia miejsce swojego zamieszkania jako gorsze od innych dzielnic Radlina. Mieszkańcy postrzegają Obszary przede wszystkim jako zaniedbane, brudne, i niebezpieczne miejsce. „Metrowa trawa...włócząca się nocami młodzież...zaniedbany PKP...brak placu zabaw... brak sklepów (upadłość mikro przedsiębiorców) ...złe drogi...brak chodników i miejsc do spędzania wolnego czasu z dziećmi”, to argumenty oceny znajdującej się „na uboczu” dzielnicy miasta.

Jedynie 14,3% mieszkańców ceni sobie ową peryferyjność i zwracając uwagę na dużą ilość zieleni, ocenia Obszary jako lepsze na tle innych części miasta.



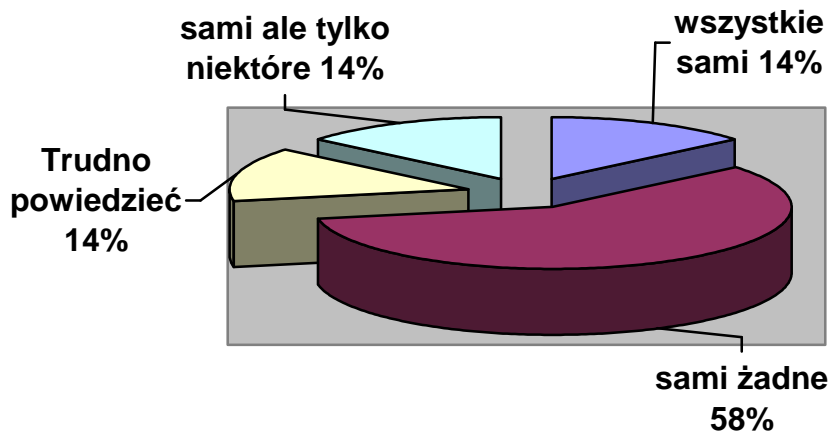
Wykres przedstawiający ocenę miejsca zamieszkania mieszkańców dzielnicy Obszary.

Najważniejszymi, w oczach mieszkańców dzielnicy Obszary są problemy dotyczące szeroko rozumianej infrastruktury. Ankietowani zwracają uwagę na zły stan dróg, uliczek dojazdowych do posesji, chodników, brak parkingów, niebezpieczną drogę do szkoły czy złą gospodarkę ściekową.

Drugim, co do ważności problemem jest też wandalizm. Mieszkańcy narzekają na brak patroli policyjnych, sugerując istniejące zagrożenie od strony sąsiadów.

Istotne również wydają się być sygnalizowane problemy dotyczące braku czystości, zaniedbania terenów zielonych oraz złe zagospodarowanie miejsc do spędzania czasu wolnego i mały plac zabaw dla dzieci. Ankietowani zwracali również uwagę na niewystarczające rozeznanie potrzeb osób wymagających pomocy oraz na brak wyczerpania mieszkańców na potrzeby pomocy. Przedstawia się zatem obraz dzielnicy Obszary jako społeczności zdeintegrowanej, charakteryzującej się brakiem zaufania do współzamieszkujących i obojętnością na sprawy sąsiadów.

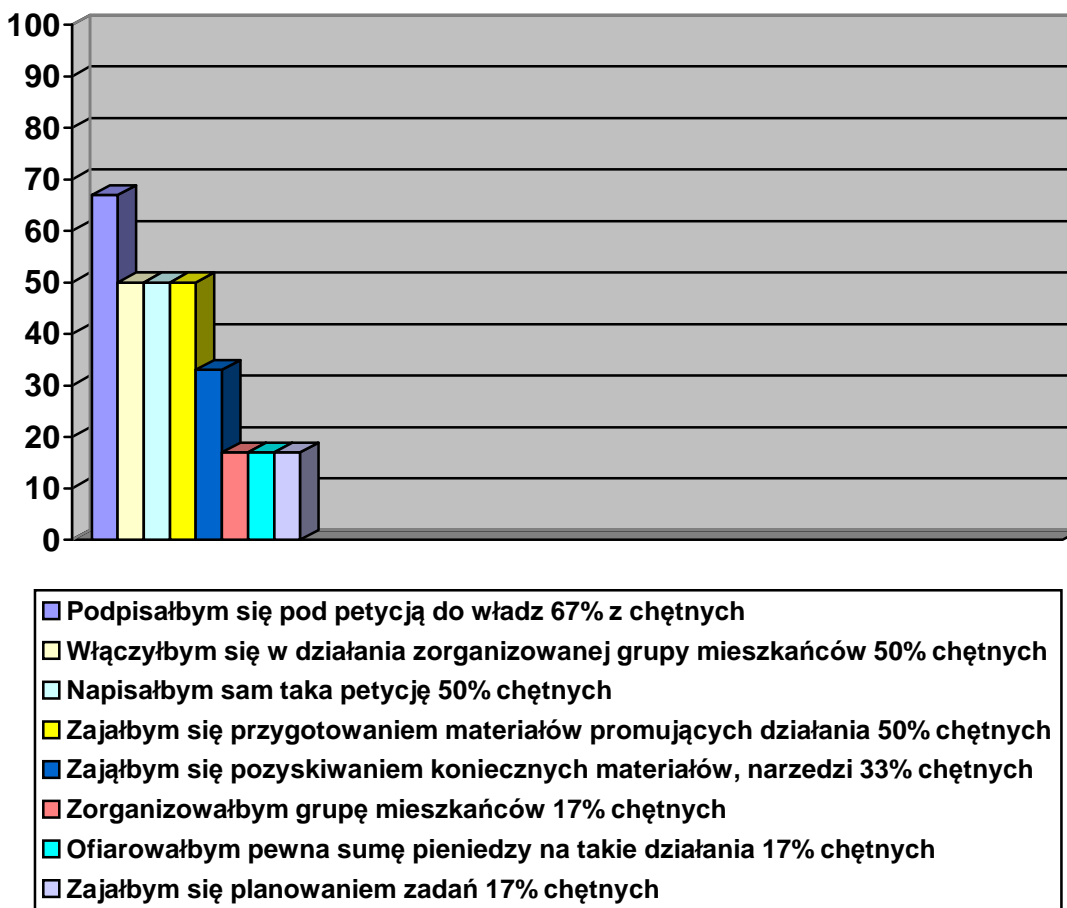
Ok. 58% ankietowanych uważa, że mieszkańcy nie byliby w stanie sami rozwiązać problemów dotyczących ich miejsca zamieszkania. Ok. 14% uważa zaś, że sami mieszkańcy byliby w stanie rozwiązać je wszystkie. Tyle samo, czyli ok. 14% odpowiedziało, że sami mieszkańcy potrafiliby sami rozwiązać tylko niektóre problemy w szczególności dotyczące czystości i estetyki, dbałości o środowisko naturalne oraz braku wyczerpania mieszkańców na potrzeby pomocy. 14% uznało, że trudno jest powiedzieć czy sami mieszkańcy byliby w stanie zaradzić problemom ich dotyczącym.




Wykres przedstawiający przekonanie mieszkańców dzielnicy Obszary o możliwości rozwiązania problemów przez nich samych.

29% ankietowanych stwierdziło, że były już próby rozwiązania występujących na Obszarach problemów. Wykazano, że mieszkańcy wystosowali pismo do władz, po którym powstał plac zabaw dla dzieci. Zdecydowana większość jednak 57% odpowiedziała, że nie było podejmowanych wcześniej takich działań. 14% nie miała na ten temat wyrobionego zdania stwierdzając, że nie przypomina ich sobie.

Mieszkańcy dzielnicy Obszary większościowo deklarują chęć włączenia się w działania mające na celu rozwiązanie konkretnych problemów. Było to prawie 86% ankietowanych. Najczęściej wykazywanym sposobem włączenia się do działania jest podpisanie się pod petycją do władz (66%). Napisanie samemu takiej petycji, włączenie się w działania zorganizowanej grupy mieszkańców i zajęcie się przygotowaniem materiałów promujących działania (po 50%), pozyskiwanie koniecznych materiałów i narzędzi (33%). Działania polegające na zorganizowaniu grupy mieszkańców, planowaniu działań czy ofiarowanie pewnej sumy pieniędzy na takie działania gotowych jest podjąć jedynie 16% ankietowanych deklarujących chęć uczestnictwa w tych działaniach. 14% ankietowanych odmawia jakiegokolwiek pomocy argumentując to przekonaniem, że od tego są „radni i miasto”.



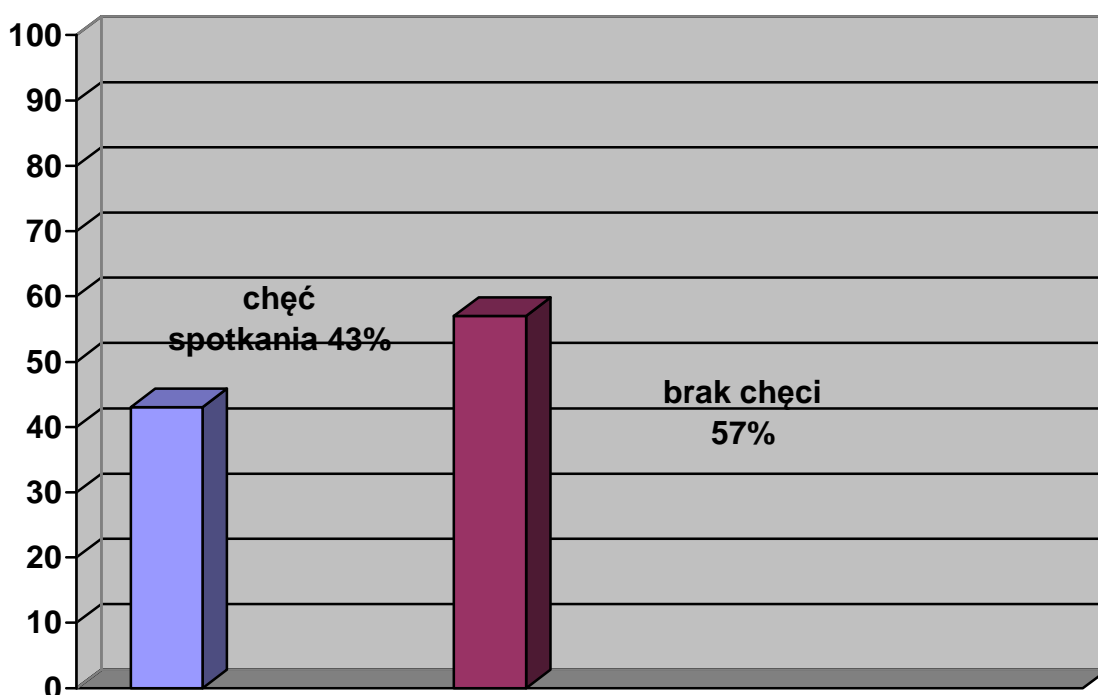
Wykres przedstawiający chęć uczestnictwa mieszkańców dzielnicy Obszary w działaniach mających na celu rozwiązanie konkretnego problemu.



Wykres przedstawiający chęć uczestnictwa mieszkańców dzielnicy Obszary w działaniach mających na celu rozwiązanie konkretnego problemu.

Wśród zainteresowań mieszkańców dzielnicy Obszary największym cieszą się czytanie książek i prasy, oglądanie TV, słuchanie muzyki i komputer, spacery poza domem oraz sprzątanie i gotowanie. Widać więc, że są to zwykłe codzienne czynności. Pojawiają się również ogródek, działka czy szycie i majsterkowanie. Sporadycznie występuje podróżowanie, sport czy nawet praca społeczna. 43% ankietowanych nie posiada żadnych konkretnych zainteresowań wybiegających poza przeciętne, wymienione wyżej czynności.

Tylko 43% ankietowanych zadeklarowała chęć spotkania z osobami o podobnych zainteresowaniach, co ciągle umacnia wizerunek społeczności zdeintegrowanej.



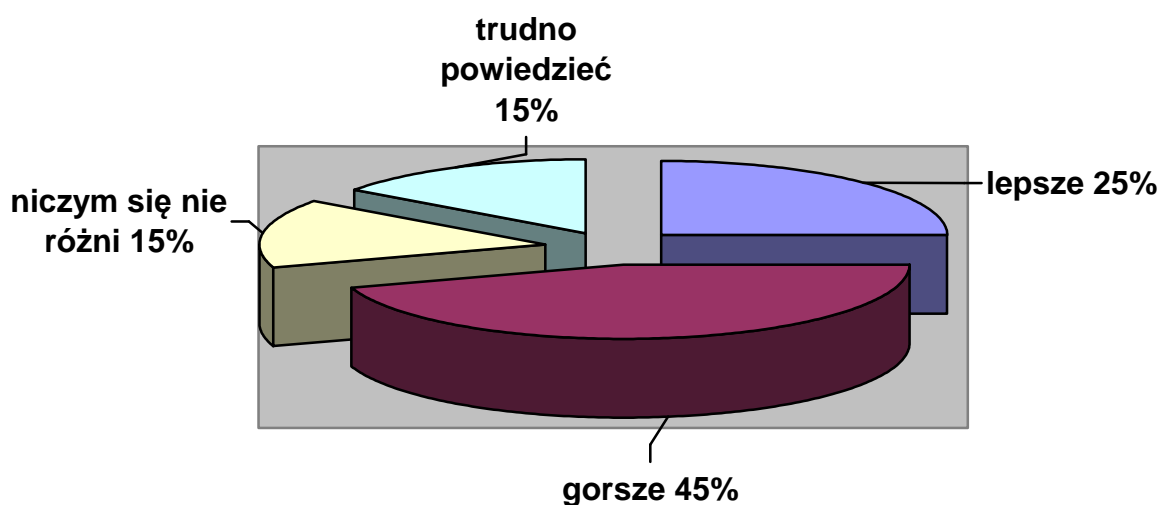
Wykres przedstawiający chęć spotkania osób o podobnych zainteresowaniach przez ankietowanych ankietowanych dzielnicy Obszary.

Wśród ankietowanych dominowały kobiety (71 %) z wykształceniem średnim i policealnym (57%), później osoby z wykształceniem podstawowym (29%) i zasadniczym zawodowym i niepełnym średnim (14%). W przestrzeni grup zawodowych minimalnie przeważali bezrobotni (29%). Inne grupy zawodowe poddane badaniu to pracownicy administracyjno - biurowi, wolne zawody, pracownicy oświaty, robotnicy i emeryci.

GŁOŻYNY

W porównaniu z dzielnicami Reden i Obszary, Głožyny cieszą się większą sympatią wśród swoich mieszkańców. 25% ankietowanych oceniło swoje miejsce zamieszkania jako lepsze od pozostałych dzielnic Radlina. Zdecydowały o tym takie czynniki jak: „spokojna okolica...brak blokowisk...mili sąsiedzi...kanalizacja...zielono”.

15% uznało, że niczym się od innych nie różni. Również 15% nie miało wyrobionego zdania na ten temat a 45% uznało je za gorsze, skarżąc się na daleką odległość od centrum (sklepy, imprezy kulturalne), poczucie zaniedbania ze strony władz miasta, bliskość skupu złomu generującego smród i hałas, spaliny czy zły stan dróg.



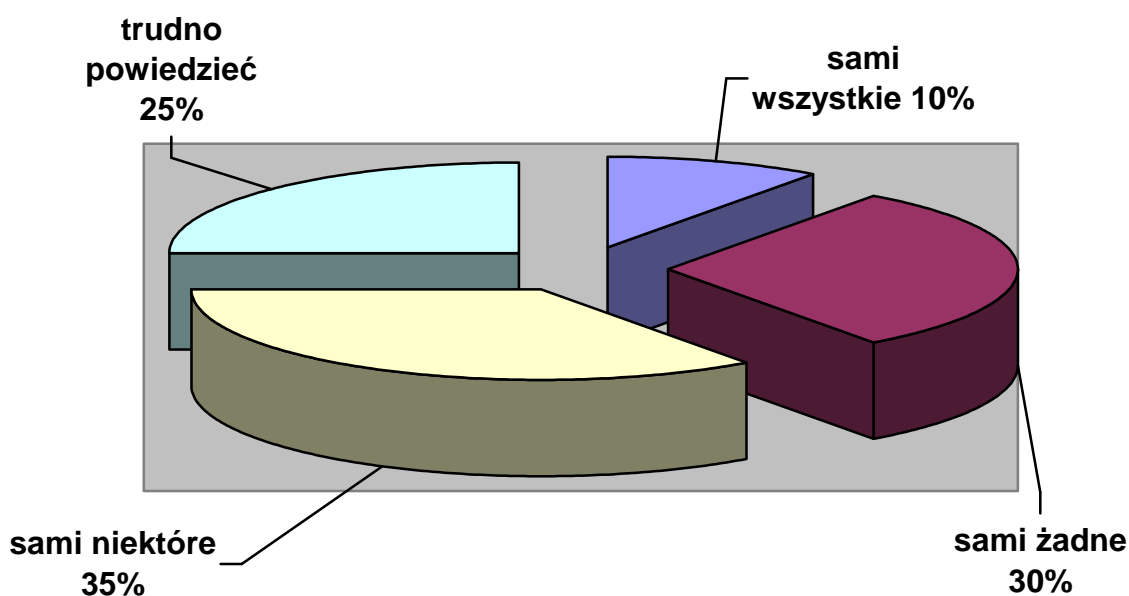
Wykres przedstawiający ocenę miejsca zamieszkania wśród mieszkańców dzielnicy Głožyny.

Najważniejszym problemem wydają się być przeszkody infrastrukturalne i ekologiczne. Ankietowani mówią o peryferiach miasta, braku zainteresowania dzielnicą przez UM, trudnym dostępie do bankomatu, poczty, przychodni, supermarketu, narzekają na zły stan bocznych dróg czy złą widoczność przy wyjazdach z nich, spaliny, brak dbałości o środowisko, szczury, „rudera na terenie byłego przedszkola”.

Co ciekawe pojawił się również specyficzny problem istniejącego na Głožynach skupu złomu, generującego „ciągły hałas...smród palonych części”. Pojawiały się głosy mające żal do UM za wydanie zezwolenia na złomowisko.

Istotnymi wydają się również być wandalizm, brak patroli policyjnych, zagrożenie mienia prywatnego oraz brak miejsc do spędzania wolnego czasu dla dzieci i młodzieży, brak placów zabaw, słabe zagospodarowanie już istniejących, złe ścieżki rowerowe.

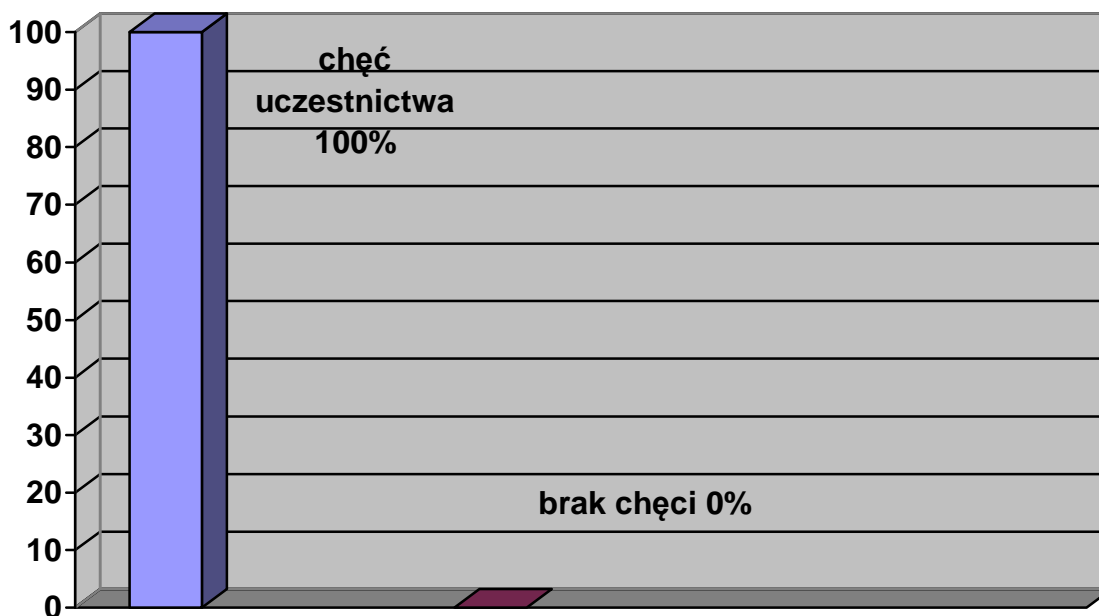
Na Głożynach wysoki wydaje się być również stopień gotowości mieszkańców do samodzielnego rozwiązywania istniejących problemów. 35% ankietowanych uważa, że mieszkańcy sami potrafiliby rozwiązać takie problemy jak brak dbałości o środowisko otaczające miejsce zamieszkania, niski poziom estetyki i czystości czy brak miejsc do spędzania wolnego czasu, które to były sygnalizowane jako dość istotne. 10% uważało, że społeczność lokalna jest w stanie rozwiązać wszystkie problemy. 25% trudno było o tym zdecydować a 30% tylko uznało, że sami nie byliby w stanie rozwiązać żadnego problemu.



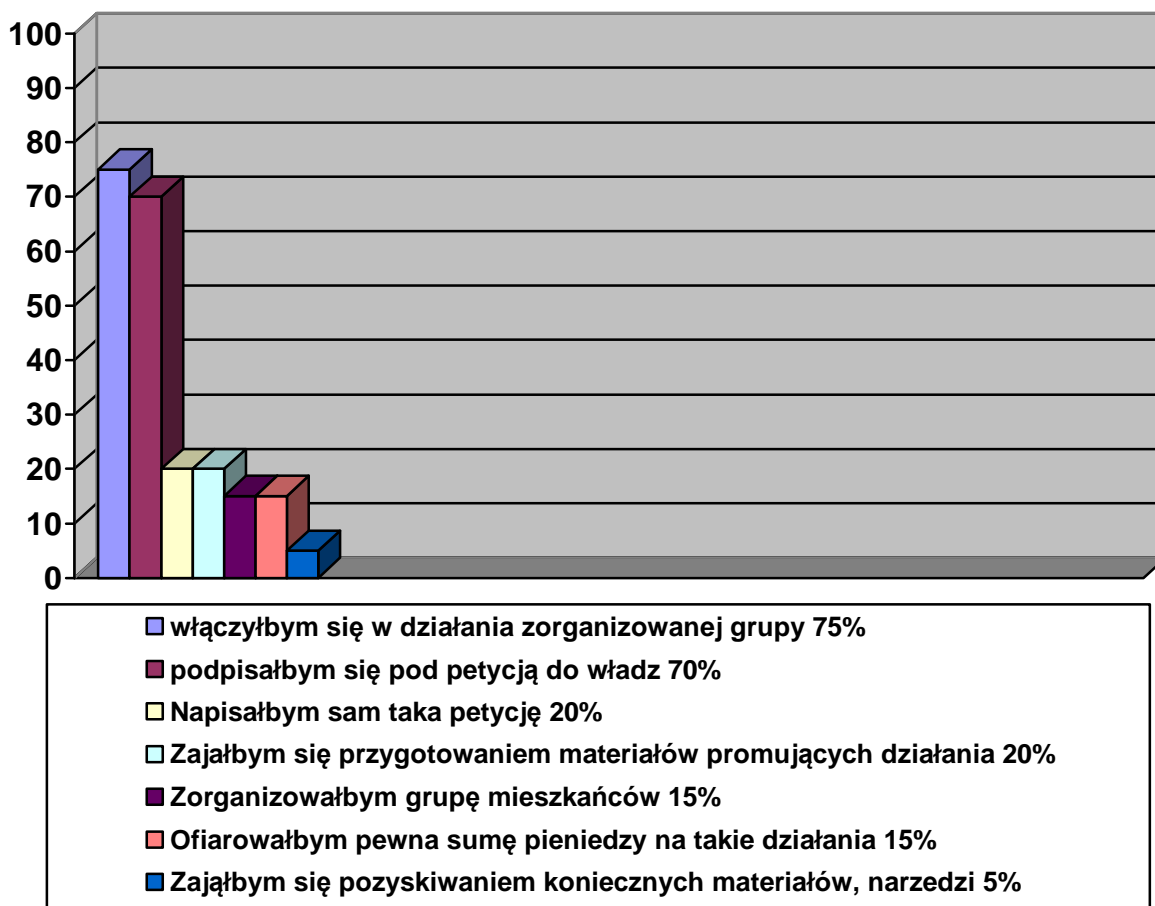
Wykres przedstawiający przekonanie mieszkańców dzielnicy Głożyny o możliwości rozwiązania problemów przez nich samych.

30% ankietowanych potrafiło wskazać wcześniejsze próby rozwiązania występujących problemów. Były to pomoc z OPS, segregowanie odpadów, zbiórka wielkogabarytowa czy stosowanie pism do urzędów. Inicjatorami tych działań byli pojedynczy respondenci, mieszkańcy, organizacje społeczne i Rada Miasta. Tylko 5% stwierdziło, że nie było takich działań. Pozostałe 65% odpowiedziało, że nie pamiętają o ich przeprowadzeniu.

Wszyscy ankietowani zadeklarowali chęć wzięcia udziału w działaniach mających na celu rozwiązanie konkretnego problemu. Czasami pojawiały się tylko wątpliwości o skutecznosci działań. Okazuje się, że jest to rejon, w którym istnieje silniejsza niż gdzie indziej więź między mieszkańcami



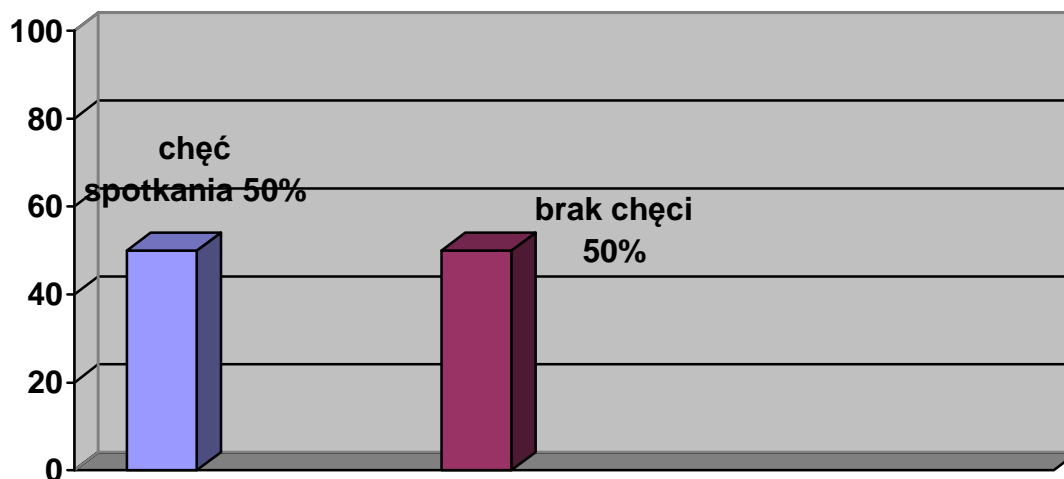
Wykres przedstawiający chęć uczestnictwa mieszkańców dzielnicy Głóźny w działaniach mających na celu rozwiązanie konkretnego problemu.



Wykres przedstawiający chęć uczestnictwa mieszkańców dzielnicy Głóžyny w działaniach mających na celu rozwiązanie konkretnego problemu

Wg. ankietowanych mieszkańcy Głóžyn najchętniej spędzają czas na zwykłych codziennych czynnościach takich jak sprzątanie, gotowanie, czytaniu książek i prasy, oglądaniu TV, słuchaniu radia czy spacerowaniu poza domem. W dosyć licznej ilości 55% ankietowani wskazują na indywidualne zainteresowania takie jak uprawianie sportu, jazda na rowerze, pływanie, języki obce, czytanie książek, działka, haft, kulinaria, malarstwo, mechanika samochodowa, majsterkowanie, co również wyróżnia ich od mieszkańców pozostałych dzielnic Radlina.

Tylko połowa ankietowanych zadeklarowała chęć spotkania się z osobami o podobnych zainteresowaniach. Druga połowa argumentowała brak takiej chęci brakiem czasu.



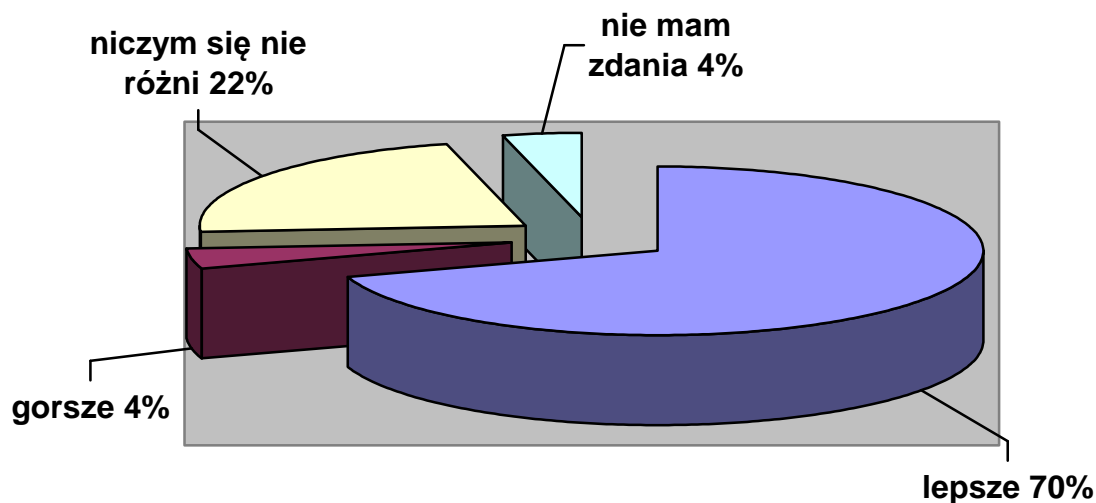
Wykres przedstawiających chęć spotkania osób o podobnych zainteresowaniach przez ankietowanych w dzielnicy Główny.

W badaniu przeważały kobiety 80%, respondenci o wykształceniu zasadniczym zawodowym i niepełnym średnim 45% oraz wyższym i niepełnym wyższym 25%. Z wykształceniem podstawowym i średnim było po 15%.

Największą grupą zawodową były osoby bezrobotne 25%, później służba zdrowia i gospodynie domowe po 15% oraz pracownicy administracyjno-biurowi, wolne zawody, pracownicy oświaty po 10%. Rolnicy, robotnicy i renciści występowały po 5%.

BIERTUŁTOWY

Biertułtowy są jedyną dzielnicą w Radlinie ocenianą przez jej mieszkańców w zdecydowany sposób jako lepszą niż inne w mieście. Prawie 70% ankietowanych zwracało uwagę, że Biertułtowy są wizytówką i centrum miasta, są okolicą czystą i spokojną, posiadającą więcej sklepów, blisko usytuowany kościół, cmentarz, przystanek autobusowy i park. 22% respondentów uznało, że Biertułtowy niczym się od innych rejonów miasta nie różnią. Tylko 4% uznaje dzielnicę za gorszą i tyle samo nie ma w ogóle wyrobionego zdania.



Wykres przedstawiający ocenę miejsca zamieszkania wśród mieszkańców dzielnicy Białostok.

Fakt wysokiej oceny miejsca swojego zamieszkania przez społeczność lokalną nie świadczy jednak o braku problemów w niej występujących. Najczęściej zwracano uwagę na problemy dotyczące infrastruktury. Respondenci mówili o dużej liczbie barów otwartych do późnych godzin nocnych, narzekali na zły stan dróg, poboczy, brak garbów ograniczających prędkość, brak parkingów, nieuregulowane ciekły wodne, hałas uliczny, korki uliczne, jak również niebezpieczne place zabaw, słabe wykorzystanie istniejących miejsc spędzania czasu wolnego czy brak ogrodzeń od strony ulic.

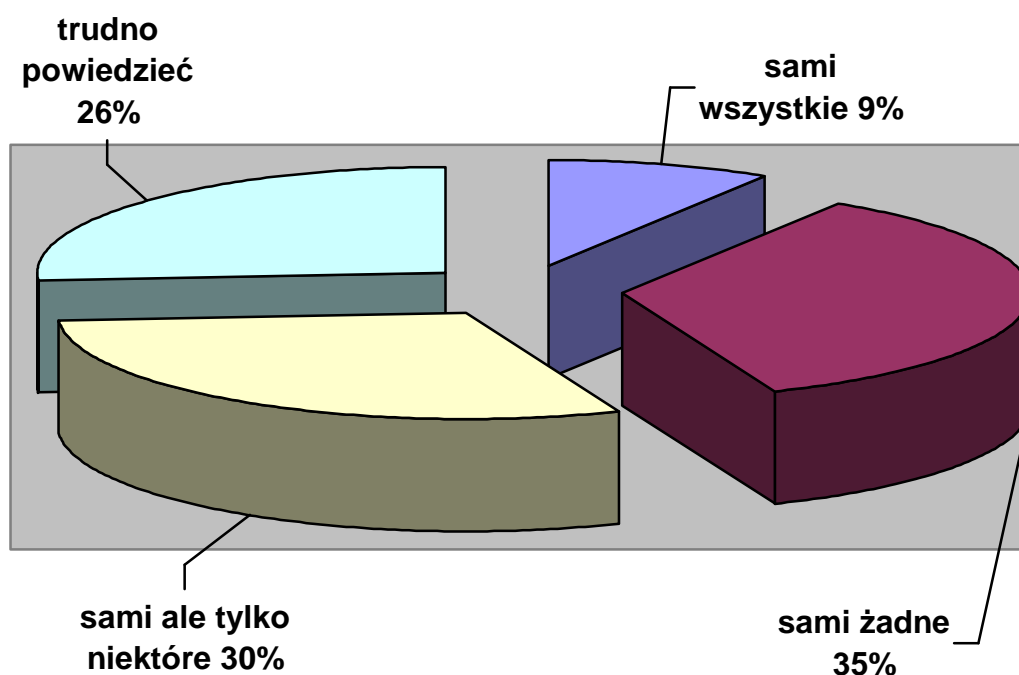
Drugą kategorię problemów wymienianych przez ankietowanych to problemy natury społecznej takie jak: libacje na placu zabaw do późnych godzin nocnych, niezdolni sąsiedzi, niedopilnowanie dzieci, picie alkoholu w miejscach publicznych i załatwianie potrzeb fizjologicznych, brak empatii wśród mieszkańców, znieczulica, niewydolność wychowawcza, brak reakcji ze strony straży miejskiej, wyprowadzanie psów (bez kagańca) w miejscach zabawy dzieci, brak sprzątnięcia po pupilach.

Występujące zjawiska budzą znów brak poczucia bezpieczeństwa wśród mieszkańców, wandalizm (niszczenie placu zabaw, przełączników sygnalizacji świetlnej na skrzyżowaniu, niszczenie klombów, przystanków), akty przemocy wobec słabszych, zagrożenie mienia prywatnego.

Istotnym problemem dostrzeganym przez ankietowanych jest też zanieczyszczenie środowiska, koksownia (brud na balkonach), brud na klatkach schodowych, spalanie plastików w C.O., świecące w ciągu dnia latarnie, hałas uliczny, spaliny, zaniedbany park koło szkoły.

Spółeczność Biertułtów wydaje się wyróżniać na tle innych nieco większą świadomością występujących problemów, szczególnie tych dotyczących sfery społecznej czy ekologicznej.

Okolo 9% mieszkańców Biertułtów jest przekonana, że sama byłaby w stanie rozwiązać wszystkie zasygnalizowane problemy. 30% ankietowanych uważa, że sami mieszkańcy mogliby jedynie rozwiązać niektóre problemy, takie jak niski poziom czystości i estetyki, brak wyczulenia mieszkańców na potrzeby pomocy, brak dbałości o środowisko otaczające miejsce zamieszkania, wandalizm, sprzątanie po zwierzętach, zagrożenie mienia prywatnego. 35% respondentów stwierdziła, że mieszkańcy nie są w stanie rozwiązać żadnych problemów. A 26% nie ma wyrobionego na ten temat zdania.

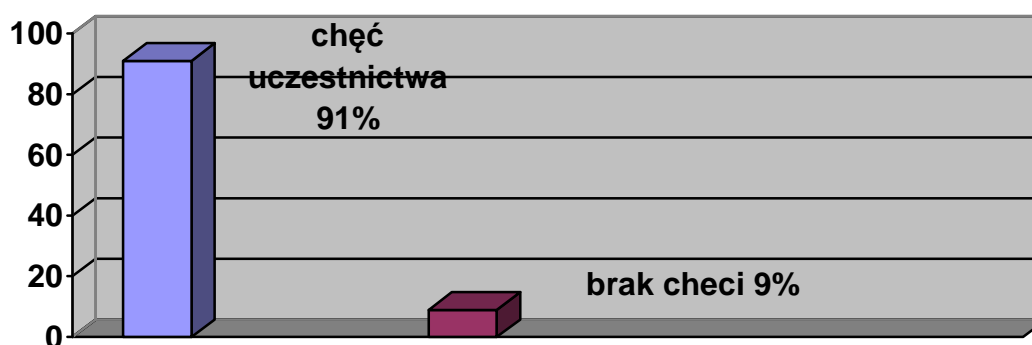


Wykres przedstawiający przekonanie mieszkańców dzielnicy Biertułtowskiej o możliwości rozwiązania problemów przez nich samych.

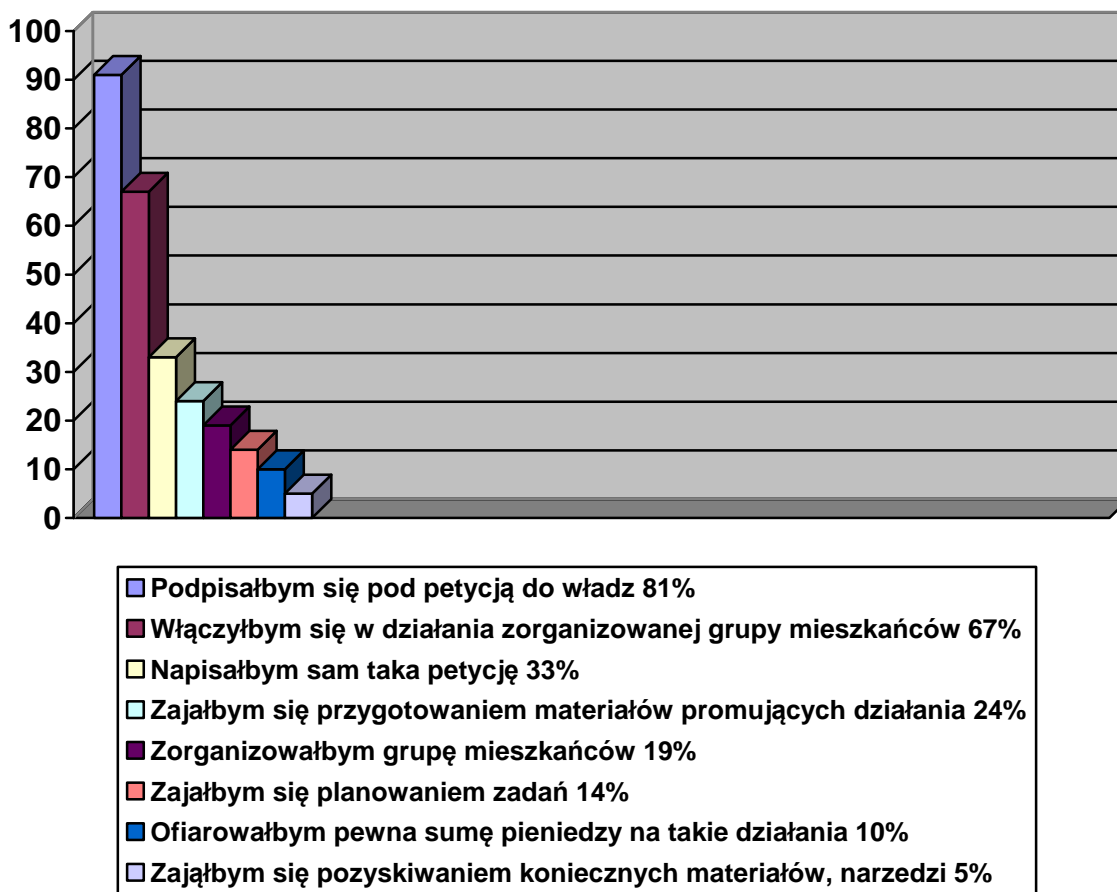
Większość respondentów bądź to nie pamięta przeprowadzanych prób rozwiązania konkretnych problemów (43%) bądź też stwierdza, że nie były takowe przeprowadzane (35%). Jedynie 22% ankietowanych mówi o petycjach do władz w sprawie parkingów "tylko

dla mieszkańców", oświetlenia i utwardzenia bocznych ulic, petycjach i telefonach do straży miejskiej w sprawie psów, telefonach na policję.

Zdecydowanie większość ankietowanych 91% deklaruje chęć udziału w działaniach mających na celu rozwiązanie konkretnego problemu. Najczęstszą formą zaangażowania mieszkańców są działania typu podpisanie się pod petycją do władz, włączenie się w działania zorganizowanej grupy mieszkańców, samodzielne napisanie petycji czy zajęcie się przygotowaniem materiałów promujących działania. 9% swoją niechęć argumentuje brakiem czasu czy np. opieką nad wnukami.



Wykres przedstawiający chęć uczestnictwa mieszkańców dzielnicy Biertułtowy w działaniach mających na celu rozwiązanie konkretnego problemu.




Wykres przedstawiający formy działań, które skłonni byłiby podjąć chętni włączenia się w działania mające na celu rozwiązanie konkretnych problemów problemów dzielnicy Biertułtowy.

Wg. Ankietowanych, mieszkańcy Biertułtów najchętniej spędzają wolny czas na spacerach poza domem, sprzątaniu, gotowaniu, oglądaniu TV, czytaniu książek i prasy. Aż 61% wskazało, że posiada własne indywidualne zainteresowania takie jak: szycie, robienie na drutach, haft, komputer, szachy, literatura, sport, telewizja, muzyka, taniec, działka, ogród, motoryzacja, turystyka, prasa. Pomimo słabo sygnalizowanej aktywności z zakresu życia towarzyskiego wskazywano kontakty z rodziną oraz pracę na rzecz innych.

O ile wskazywano zalety Biertułtów jako centrum miasta to tylko 13% wykazała uczestnictwo w wydarzeniach kulturalnych takich jak kino czy koncert. 26% ankietowanych stwierdziła, że nie ma wolnego czasu a 17%, że spędza go pracując.

Tylko 57% zadeklarowała chęć spotkania innych osób o podobnych zainteresowaniach. Pozostałe 43% była w przekonaniu, że nie posiada na to czasu.

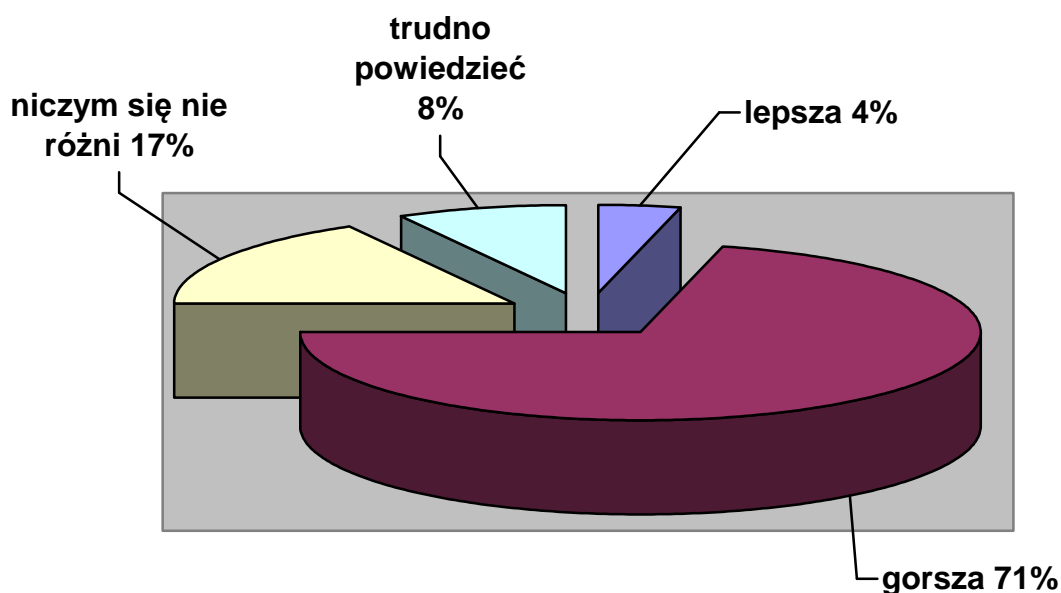


Wykres przedstawiających chęć spotkania osób o podobnych zainteresowaniach przez ankietowanych w dzielnicy Biertułtowy.

W grupie respondentów przeważały kobiety 74%, osoby bezrobotne 35% (po 13% pracownicy administracyjno-biurowi i pracownicy oświaty. Po 9% pracownicy handlu, gospodynie domowe, emeryci i renciści. Po 4% wolne zawody, prywatni przedsiębiorcy i robotnicy) głównie z wykształceniem zasadniczym zawodowym 57% (po 17% średnie i policealne, wyższe i niepełne wyższe a podstawowe 9%).

MARCEL

Zdecydowana większość respondentów (ok. 71%) zamieszkujących rejony Marcela uważała swoje miejsce zamieszkania za gorsze od pozostałych w Radlinie. Wskazywano takie minusy jak brudna i zaniedbana dzielnica, brak dbałości o zabytkowe budynki, stare chodniki, nieczystości po psach, problem alkoholizmu, szczury, niezadowolający plac zabaw, gorsza infrastruktura mieszkalna, brak ubikacji, wandalizm, zaniedbane klatki schodowe, brak sprzątaczek ze strony spółdzielni mieszkaniowej. W przeciwieństwie, tylko 4% uznało, że Marcel jest lepszym miejscem do mieszkania niż inne rejony w Radlinie. Wskazywali oni na fakt, że jest coraz czystej i ładniej. Z pewnością decydowała specyfika zabudowy okolicy czy też dobra integracja środowiska wokół wspólnych problemów. Ok. 17% uznało, że dzielnica niczym się od innych nie różni a ok. 8% stwierdziło, że trudno jest to stwierdzić.

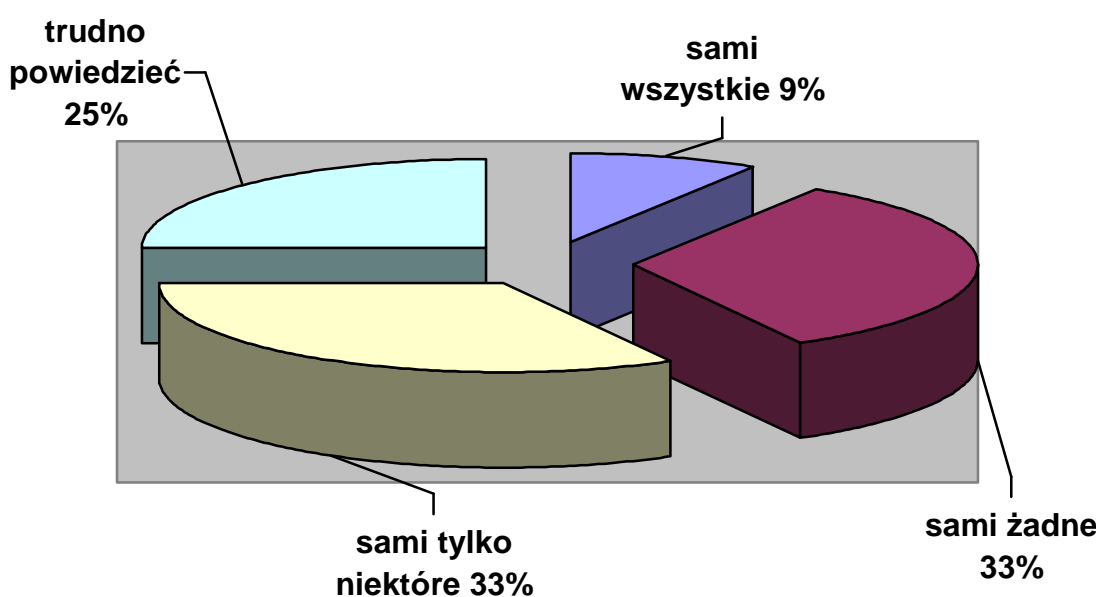


Wykres przedstawiający ocenę miejsca zamieszkania wśród mieszkańców dzielnicy Marcel.

Najpoważniejszymi problemami dręczącymi mieszkańców Marcela są niestety problemy natury społecznej. Niewystarczające rozeznanie potrzeb osób wymagających pomocy, alkoholizm, narkomania, prostytutka, bezdomność, wścibscy sąsiedzi, agresja, niezgoda mieszkańców, przemoc w rodzinie oraz wandalizm, brak bezpieczeństwa, kradzieże i rozboje młodzieży, brak dbałości o środowisko otaczające miejsce zamieszkania to najczęściej wskazywane przez respondentów problemy. Ważnymi zagadnieniami są również problemy dotyczące infrastruktury i ekologii. Brak oświetlenia, brak ławek, niesystematyczne koszenie trawy, zły stan dróg i chodników, brak placu zabaw, za mało miejsca do spędzania wolnego czasu dla dzieci i młodzieży, wilgoć w mieszkaniach, brud, zalegające śmieci, nieczystości po bezpańskich psach, zlikwidowanie segregacji śmieci, zanieczyszczenie osiedli, rzadki wywóz nieczystości, hałas, świadczą o niskim standardzie mieszkań, niskim stanie czystości i estetyki oraz zanieczyszczeniu środowiska.

Pomimo faktu, iż rejonem Marcel szczególnie interesują się władze miasta tworząc specjalne programy rewitalizacyjne to w opinii mieszkańców Marcel postrzegany jest jako dzielnica odrzucona, odczuwany jest brak zainteresowania dzielnicą przez władze, słaba pomoc instytucji takich jak OPS czy ZUS.

Pomimo faktu, iż główne problemy mają charakter społeczny to aż 33% uważa, że mieszkańcy nie są w stanie sami rozwiązać żadnego problemu. Jedynie ok. 9% ankietowanych stwierdza, że mieszkańcy sami mogliby je wszystkie rozwiązać. 33% badanych stwierdziło, że mieszkańcy mogliby sami rozwiązać takie problemy jak wandalizm, brak porządku publicznego, brak wyczulenia mieszkańców na potrzeby pomocy, brak dbałości o środowisko, niski poziom estetyki i czystości, a także agresja, kradzieże, narkomania, za mało miejsca do spędzania wolnego czasu z dziećmi i młodzieżą. 25% nie potrafi stwierdzić czy byliby w stanie sami rozwiązać dane problemy.

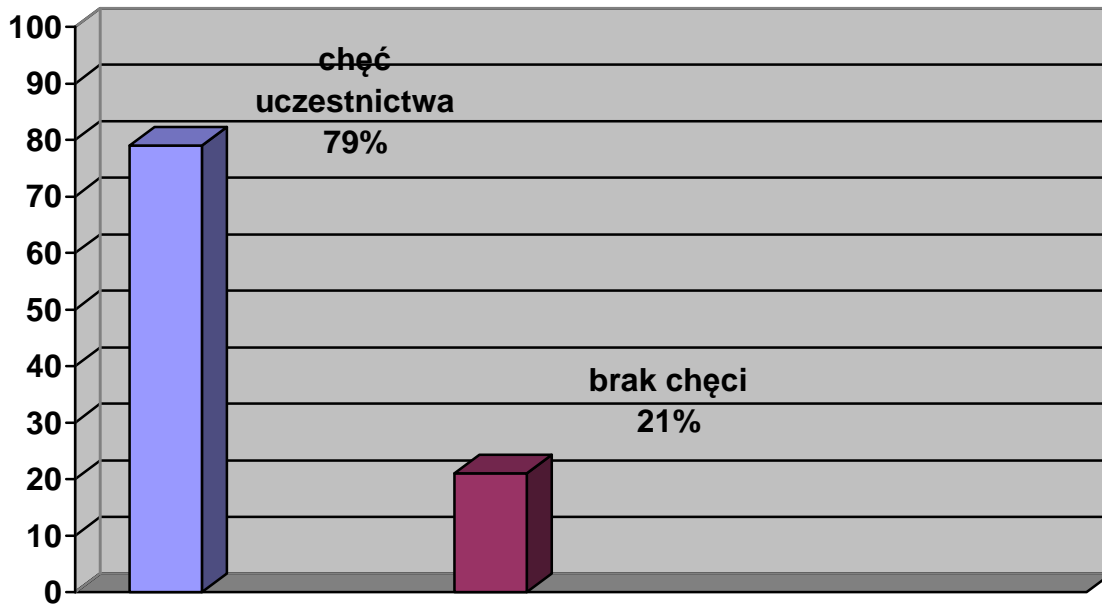


Wykres przedstawiający przekonanie mieszkańców dzielnicy Marcel o możliwości rozwiązania problemów przez nich samych.

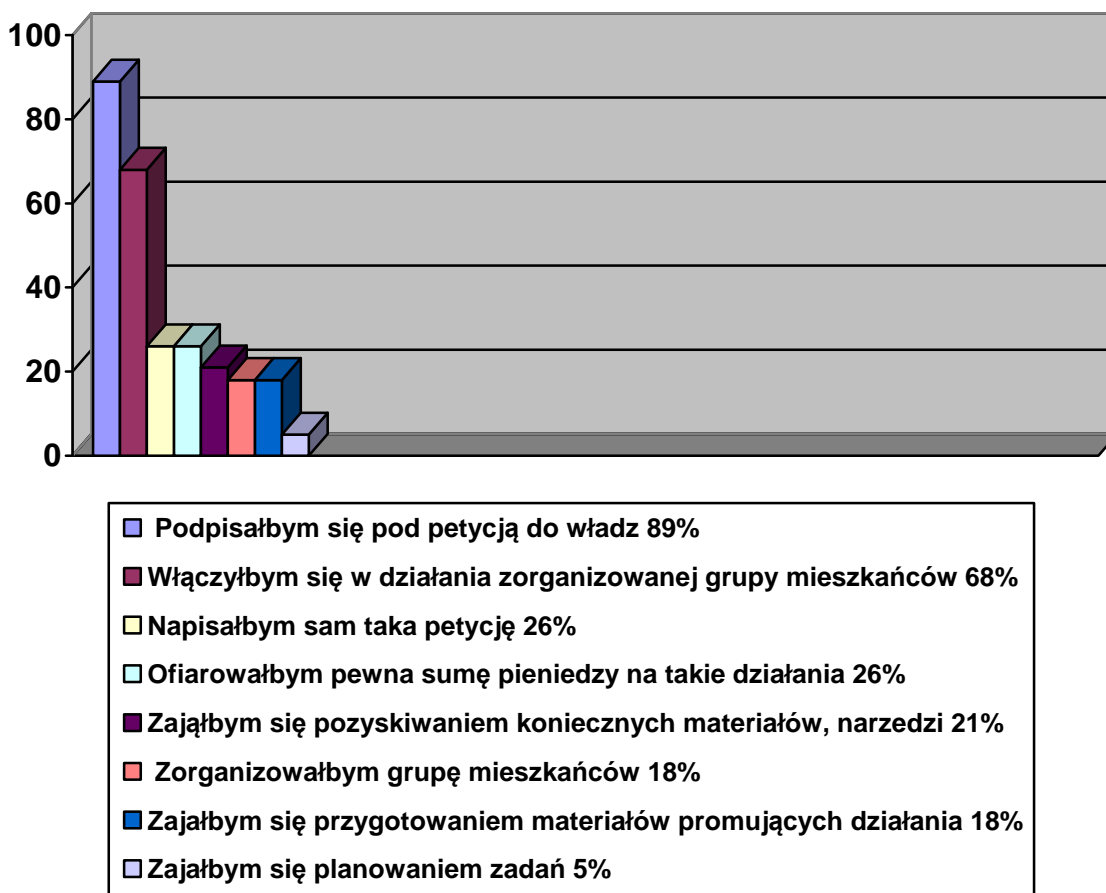
46% ankietowanych uważa, że nie było do tej pory podejmowanych żadnych prób rozwiązania konkretnych problemów. 42% odpowiada, że nie pamięta takowych i jedynie 12% stwierdza, że zgłaszano problemy do straży miejskiej, ZGK, powstał Ruch Bezrobotnych z Burmistrzem Radlina. Inicjatorami tych działań byli Rada Miasta, sami mieszkańcy, Rada Osiedla, osobiście zainteresowani.

Zdecydowana większość, bo 79% mieszkańców dzielnicy Marcel włączyłaby się w działania mające na celu rozwiązanie jakiegoś konkretnego problemu. 21 % nie czuje takiej potrzeby argumentując stwierdzeniami w stylu: "bo nie będę się denerwować za ten bałagan... ponieważ są za to odpowiedzialne instytucje...ze strachu o życie własne i dzieci"

oraz brakiem czasu i złym stanem zdrowia. Część respondentów wyrażająca chęć współpracy i najchętniej wzięłaby udział w takich działaniach jak: podpisanie się od petycja do władz, włączenie się działania zorganizowanej grupy mieszkańców, napisanie petycji, pozyskanie koniecznych materiałów i narzędzi czy ofiarowanie jakiejś sumy pieniędzy (z uwagą, że wtedy gdyby je posiadali).



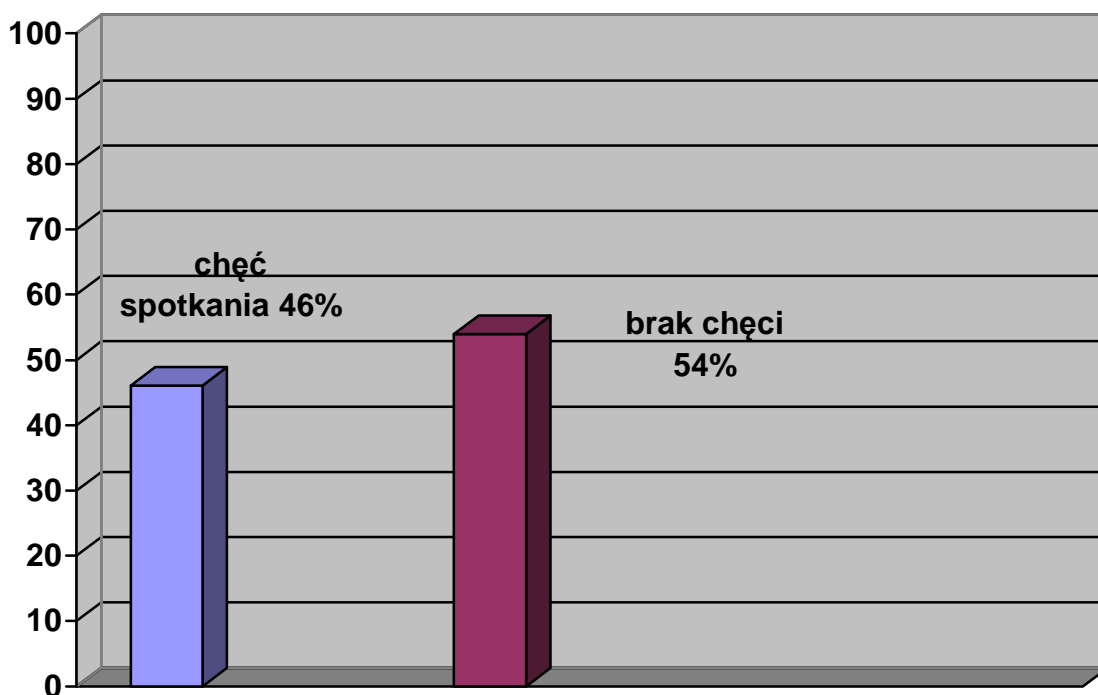
Wykres przedstawiający chęć uczestnictwa mieszkańców dzielnicy Marcel w działaniach mających na celu rozwiązanie konkretnego problemu.



Wykres przedstawiający formy działań, które skłonni byłiby podjąć chętni włączenia się w działania mające na celu rozwiązanie konkretnych problemów w dzielnicy Marcel.

Aż 50% badanych stwierdziło, że posiada własne prywatne zainteresowania takie jak: szachy, krzyżówki, gotowanie, ogródek, muzyka, problemy społeczne, sport, książki, malowanie, film. Tyleż samo stwierdziło, że nie posiada takowych. Mieszkańcy Marcela najczęściej spędzają wolny czas na oglądaniu TV i słuchaniu muzyki (33%), zapewne z uwagi na przewagę kobiet w badaniu na sprzątaniu i gotowaniu (46%), spacerach poza domem, czytaniu książek i prasy zajmowanie się dziećmi, pomoc i kontakty rodzinne (21%). 12% stwierdziło, że nudzi się. Tyleż samo nie ma wolnego czasu. Sporadycznie (po ok. 4%) uprawia sport, pracuje czy uczestniczy w wydarzeniach kulturalnych. Zdarzały się odpowiedzi, że wolny czas spędza się „na zdobywaniu żywności dla siebie i sąsiadów”, co niewątpliwie świadczy o występującym głębokim ubóstwie.

46% respondentów zadeklarowało chęć spotkania podobnych sobie osób o podobnych zainteresowaniach. 54% nie jest zainteresowana integracją głównie z powodu braku czasu bądź wcześniejszych prób z których nie było zadowolenia.



Wykres przedstawiający chęć spotkania osób o podobnych zainteresowaniach przez ankietowanych w dzielnicy Marcel.

W badaniu brało udział 79% kobiet i 21% mężczyzn. Dominowało wykształcenie zasadnicze zawodowe i niepełne średnie 46%. Dalej podstawowe 25%, średnie i policealne 21% oraz sporadycznie wyższe i niepełne wyższe 8%.

Wśród grup zawodowym przewagę miały osoby bezrobotne 54%, następnie pracownicy handlu i usług 17%, gospodynie domowe 13%, i sporadycznie renciści, pracownicy administracyjno-biurowi, robotnicy czy studenci.

V Profil społeczności.

Zarówno w opracowywaniu niniejszej Mapy jak i we wcześniejszych działaniach mających za zadanie zdiagnozowanie potrzeb czy problemów społecznych oraz wypracowanie sposobów na ich rozwiązanie posłużono się nieformalnym podziałem miasta Radlin na pięć obszarów zróżnicowanych między sobą przestrzennie z określoną specyfiką. Są to:

- **Marcel** – znajdująca się w pobliżu Kopalni Marcel, najbardziej zagrożona wykluczeniem społecznym część miasta. W znacznej części tworzona przez byłe osiedle robotnicze o ciekawej architekturze, co można uznać za jej walor.



Dyrekcja KWK MARCEL



Przedszkole nr 2



Górnicza Strzecha

Niestety polityka mieszkaniowa doprowadziła do nagromadzenia ludności uboższej, często po eksmisjach, co spowodowało stworzenie pewnego rodzaju getta, negatywnie postrzeganego przez pozostałych mieszkańców Radlina. Przy założeniu pozytywnych

wyników rewitalizacji rejon Marcela można zaliczyć do najciekawszych ze względu na historię miasta;



Górnice osiedle przy ul. Mielęckiego



Górnice osiedle przy ul. Mielęckiego

W perspektywie grupowej i problemowej profil dzielnicy Marcel ukazuje społeczność w znacznym stopniu zagrożoną wykluczeniem społecznym. Nagromadzenie dysfunkcji społecznych rzutuje na postrzeganie jej negatywnie przez innych mieszkańców Radlina. Społeczność lokalna Marcela wydaje się być najodpowiedniejszą grupą docelową działań Ośrodka Pomocy Społecznej.

Na terenie Marcela znajdują się też główne instytucje i organizacje sfery publicznej czy społecznej takie jak Ośrodek Pomocy Społecznej, Policja, Świetlica Środowiskowa „Koliba”, Biuro Porad Obywatelskich.

- **Biertułtowy** – centrum Radlina obfitujące w wszelkie dobra zarówno kulturalne jak i obiekty sportowe i czysto konsumpcyjne (MOK, MOSIR). Ze względu na architekturę w większości blokowiska z typową dla lat 70-tych zabudową oraz pojedyncze zabytkowe kamienice;



Dom Kultury



Kościół p.w. Wniebowzięcia Najświętszej Marii Panny



Plac Radlińskich Olimpijczyków

W perspektywie grupowej Biertułtowy skupiają na swoim terenie większość instytucji występujących w mieście a co za tym idzie ludzi wpływowych i mikroprzedsiębiorców.

Istotną rolę odgrywa również Kościół, który poprzez swoją działalność wpływa na mieszkańców.

Ze względu na fakt bycia centrum w perspektywie problemowej pojawia się trudność zaspokojenia potrzeb wszystkich mieszkańców miasta organizując różnego rodzaju imprezy. Innymi słowy, trudno jest wszystkim dogodzić. Nagromadzenie przepływu ludności również generuje odmienne problemy centrum czytelnie pokazane przez mieszkańców w badaniu ankietowym

- **Obszary** – przez samych mieszkańców uważana za najmniej docenianą część miasta zajmująca peryferie przy głównej drodze łączącej Wodzisław Śl. z Rybnikiem. Obszar najbardziej dotknięty zanieczyszczeniami z Zakładów Koksowniczych z równie silnie zagrożonym wykluczeniem nie tylko terytorialnym, ale również społecznym głównie skupiającym się na osiedlu Mikołajczyka w rejonie nazywanym przez mieszkańców „Wyspą kochanków”;



Widok na Zakłady Koksownicze i Kopalnię MARCEL

Charakterystycznym miejscem jest tu również Radlińska Strefa Aktywności Gospodarczej w okolicach hałdy i Zakładu Koksowniczego oczekująca na zagospodarowanie.



Most na ul. Rybnickiej

- **Głozyny** – część miasta rozciągająca się w kierunku Pszowa i Rydułtów, z przeważającą zabudową domów jednorodzinnych, peryferiami znacznie oddalona od centrum;



Szkoła podstawowa nr 3



Kościół p.w. Niepokalanego Serca Najświętszej Marii Panny



Ermezona miejsce do grillowania

Główny są stosunkowo spokojnym miejscem zarówno pod względem zagospodarowania przestrzennego jak i życia społecznego. Dostyc charakterystyczną częścią życia mieszkańców tej dzielnicy jest uroczystość Dożynkowa, która przedstawia obraz niezwykle zintegrowanej społeczności. Dożynki są niezaprzeczalnie największą pod tym względem imprezą w mieście.

- **Reden** – część Radlina skupiająca się wokół nieczynnego już kopalnianego szybu Reden, leżąca na trasie łączącej Rybnik z Rydułtowami. Wg. diagnozy problemów społecznych do najbardziej zagrożonych wykluczeniem społecznym obszarów należy skrzyżowanie ulicy Hallera, Młyńskiej i Sokolskiej; W większości Reden tworzy zabudowa domów jednorodzinnych, z dużą ilością miejsc zielonych skupionych przy Ciekun Niedobczyckim. Do najbardziej zadbanych należy Park im. Ofiar Szybu Reden z charakterystycznym pomnikiem.



Pomnik Ofiar Szybu Reden



www.radlin.pl

Sokolnia



www.radlin.pl

Kopalnia Reden